

GENEHMIGUNGSVERMERKE

Mitwirkung vom 16.02.2009 bis 13.03.2009
 Vorprüfung vom 15.07.2009
 Publikation im Amtsblatt vom 19.08.2009 und 26.08.2009 / 03.02.2010
 Publikation im Amtsanzeiger vom 19.08.2009 und 26.08.2009 / 29.01.2010 und 03.02.2010
 1. Öffentliche Auflage vom 31.08.2009 bis 30.09.2009
 2. Öffentliche Auflage vom 04.02.2010 bis 05.03.2010
 Einspracheverhandlung am 23.10.2009, 27.10.2009 und 30.10.2009
 Erledigte Einsprachen: 28
 Unerledigte Einsprachen: 16
 Rechtsverwahrungen: 5

Beschlossen durch den Gemeinderat am 20.10.2009 und 17.11.2009

Beschlossen durch die Gemeindeversammlung am 01.12.2009

Namens der Einwohnergemeinde:





Der Präsident: Der Gemeindegeschreiber:

Die Richtigkeit dieser Angaben bescheinigt:










..... den Der Gemeindegeschreiber:

Genehmigt durch das Amt für Gemeinden und Raumordnung am

INHALTE

-  Gefahrengbiet mit erheblicher Gefährdung (gemäss synoptischer Gefahrenkarte Entwurf 01.07.2009)
-  Gefahrengbiet mit mittlerer Gefährdung (ditto)
-  Gefahrengbiet mit geringer Gefährdung (ditto)
-  Gefahrengbiet mit unbestimmter Gefährdung

HINWEISE

-  Gefahrenerhebungsperimeter A
-  Baugebiet
-  Perimeter Uferschutzplan
-  Wald
-  Gewässer
-  offen fließendes Gewässer
-  eingedoltes Gewässer
-  Starkstromleitungen
-  Gemeindegrenze

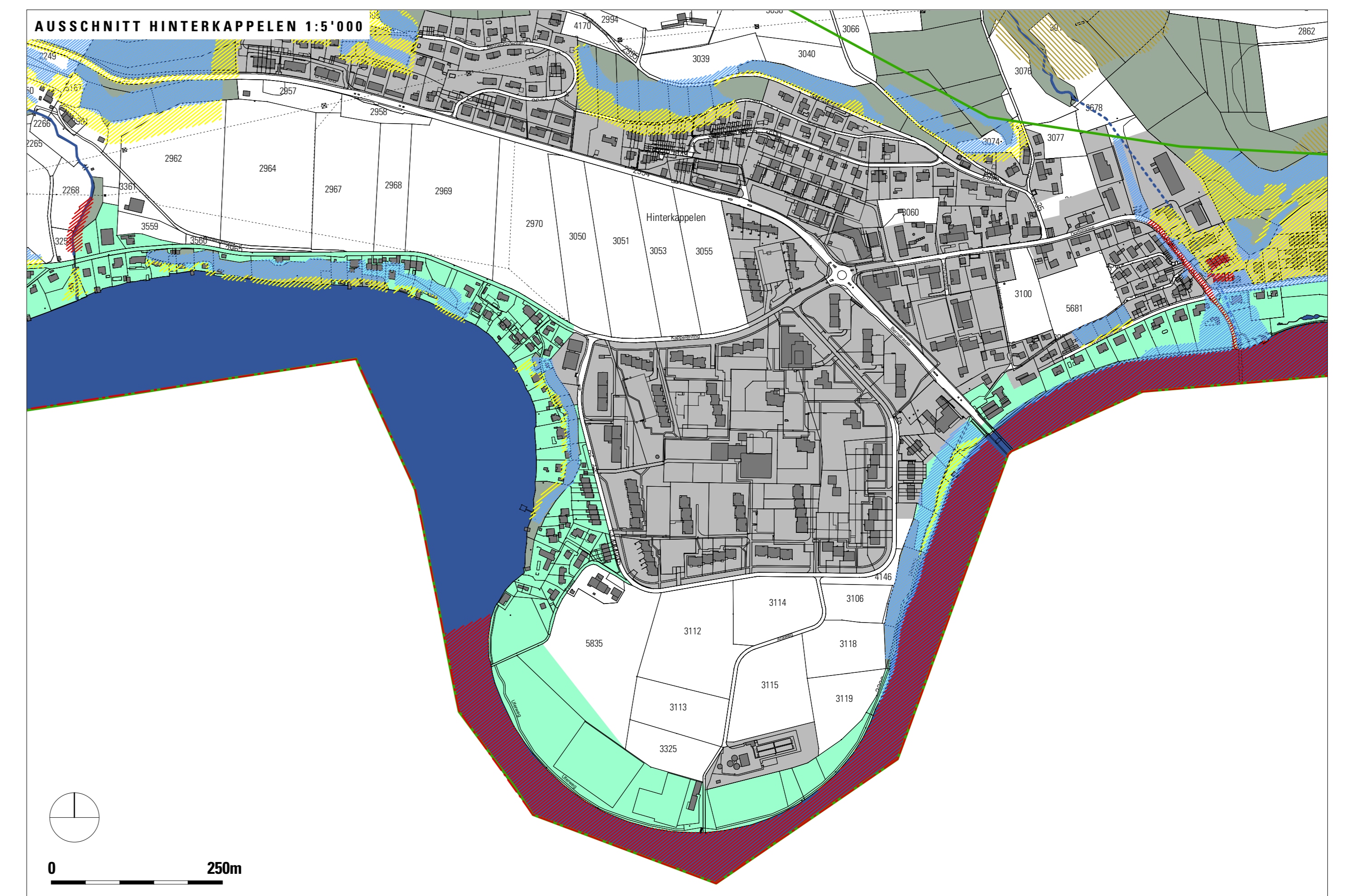
Zonenplan Naturgefahren

1:10'000



Genehmigungsexemplar vom 24. März 2010

Panorama
AG für Raumplanung Architektur Landschaft
Münzrain 10, 3005 Bern



Ausschnitt Hinterkappelen siehe oben

