

Intressengemeinschaft Wanderwege Wohlen IG WWW

Sektor Süd - West



Kartenausschnitt Wanderwegsektor: Süd - West

Daten zu erfassten Wegen

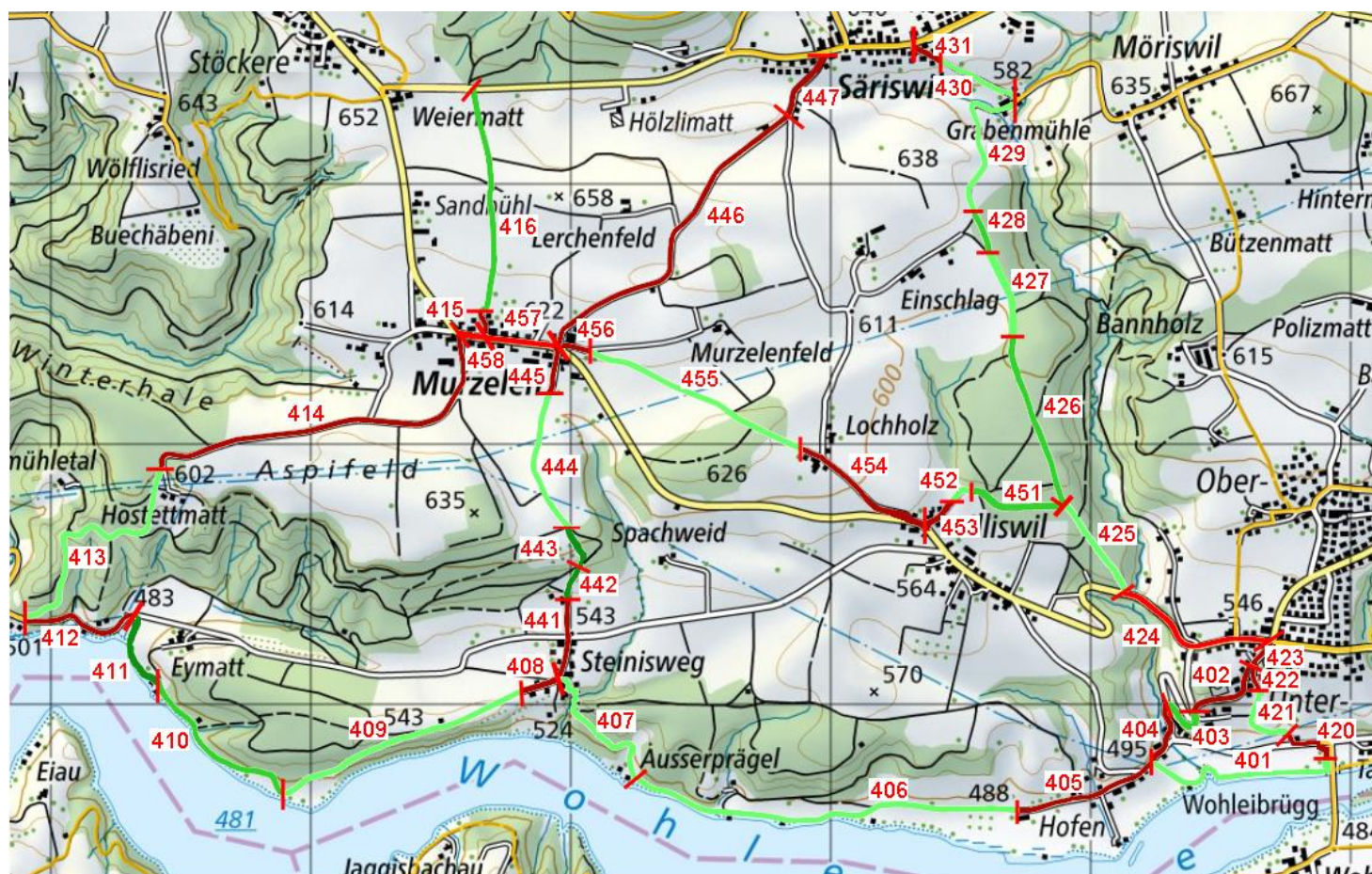
Länge (m) einzelner Beläge

Sektor / Belag	1: Hartbelag Strasse	2: Hartbelag Trottoir	3:	4: Mergel ¹	5: Naturweg ²	6: Pfad ³	Gesamtlänge (m)
SüdWest	6965	1029	0	8307	3349	691	20341
Gesamtlänge (m)	22326	7528	0	32068	7159	2445	71526

Länge (% Anteile) einzelner Beläge

Sektor / Belag	1: Hartbelag Strasse	2: Hartbelag Trottoir	3:	4: Mergel ¹	5: Naturweg ²	6: Pfad ³	Gesamt (%)
SüdWest	34.2	5.1	0.0	40.8	16.5	3.4	100
Gesamt	31.2	10.5	0.0	44.8	10.0	3.4	100

1. Übersichtsplan Süd-West



Farbcode Wegbelag

	Hartbelag Strasse		Mergel ¹
	Hartbelag Trottoir		Naturweg ²
	Reserve		Pfad ³

Legende:

Reserve:

Wird evtl. zu einem späteren Zeitpunkt jenen Wegabschnitten zugeordnet, die zwar keinen Hartbelag aufweisen, aber als Wanderwege ungeeignet erscheinen.

- 1 Alle von aussen eingebrachten Belagsarten wie Mergel, Rundkies, Planiekies, Koffermaterial, Geröll und Schotter
- 2 Wald und Flurwege mit vorwiegend natürlichem Untergrund, oft mit Grünstreifen
- 3 schmaler Naturweg, fühlt sich beim Gehen sehr weich an, z.B. Waldboden, Holzschnitzel

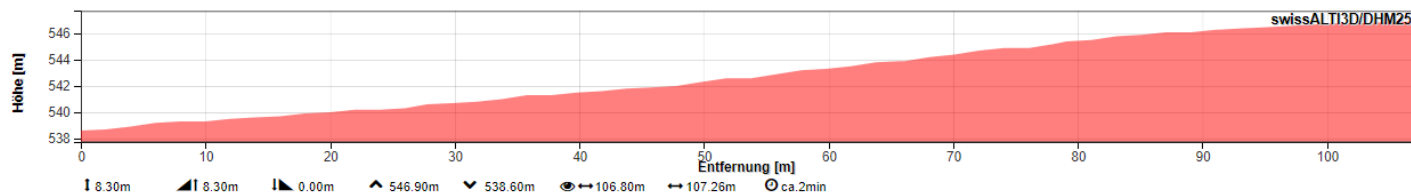
Inhalte Inventaraufnahmen

a) Wohlen – Hofen (Abschnitte 423 – 404)	S. 2
b) Wohleibrügg – Steinisweg – Innerberg (Abschnitte 401-416)	S. 7
c) Wohleibrügg – Grabenmühle – Särswil (Abschnitte 420-431)	S. 21
d) Steinisweg – Särswil (Abschnitte 441-447)	S. 33
e) Wohlen – Murzelen (Abschnitte 451-458)	S. 40

2. Inhalte der Inventaraufnahmen a) Wohlen – Innerberg

Abschnitt 423	Kirchgasse Nord	Aufnahme: 13.10.2020	Beat Frei
Wegbreite: 3.0 m	Weglänge: 107 m	Davon in Siedlungsgebiet: 107 m	Gefälle: > 6 %
IVS: Ja: <input checked="" type="checkbox"/> Nein: <input type="checkbox"/> (IVS: Inventar historische Verkehrswege) Belag: 1 <input checked="" type="checkbox"/> Hartbelag Strasse 2 <input type="checkbox"/> Hartbelag Trottoir 3 <input type="checkbox"/> 4 <input type="checkbox"/> Mergel ¹ 5 <input type="checkbox"/> Naturweg ² 6 <input type="checkbox"/> Pfad ³ Eigentum: Gemeinde	Klass. Verkehrsrichtplan: - Quartierstrasse - best. Wanderweg		
Kriterien zum Wanderwegabschnitt: Aussicht: <input type="checkbox"/> im Wald <input checked="" type="checkbox"/> nähere Umgebung <input type="checkbox"/> weitere Umgebung <input type="checkbox"/> Fernsicht Wald: <input checked="" type="checkbox"/> kein <input type="checkbox"/> vorhanden <input type="checkbox"/> Waldrand Motorverkehr: <input type="checkbox"/> frei <input type="checkbox"/> gelegentlich <input checked="" type="checkbox"/> regelmässig Biker: <input type="checkbox"/> kaum <input type="checkbox"/> gelegentlich <input checked="" type="checkbox"/> regelmässig			
Weitere Hinweise des Wegabschnittverantwortlichen:			

Abschnittprofil



Fotos

Wegabschnitt auf Google-Street-View einsehbar



423: Kirchgasse Nord



423: Kirchgasse Mitte

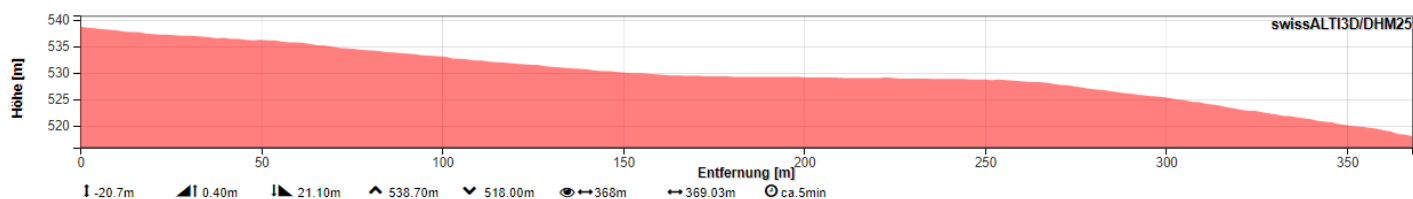


423: Kirchgasse Süd

Wanderweginventar Gemeinde Wohlen

Abschnitt 402	Unterwohlen	Aufnahme: 24.07.2020	Beat Frei
Wegbreite: 3.0 m	Weglänge: 369 m	Davon in Siedlungsgebiet: 276 m	Gefälle: > 6 %
IVS: Ja: <input checked="" type="checkbox"/> Nein: <input type="checkbox"/> (IVS: Inventar historische Verkehrswege) Belag: 1 <input checked="" type="checkbox"/> Hartbelag Strasse 2 <input type="checkbox"/> Hartbelag Trottoir 3 <input type="checkbox"/> 4 <input type="checkbox"/> Mergel ¹ 5 <input type="checkbox"/> Naturweg ² 6 <input type="checkbox"/> Pfad ³ Eigentum: Gemeinde	Klass. Verkehrsrichtplan: - Hauszufahrt - best. Wanderweg		
Kriterien zum Wanderwegabschnitt: Aussicht: <input type="checkbox"/> im Wald <input checked="" type="checkbox"/> nähere Umgebung <input type="checkbox"/> weitere Umgebung <input type="checkbox"/> Fernsicht Wald: <input checked="" type="checkbox"/> kein <input type="checkbox"/> vorhanden <input type="checkbox"/> Waldrand Motorverkehr: <input type="checkbox"/> frei <input type="checkbox"/> gelegentlich <input checked="" type="checkbox"/> regelmässig Biker: <input type="checkbox"/> kaum <input type="checkbox"/> gelegentlich <input checked="" type="checkbox"/> regelmässig			
Weitere Hinweise des Wegabschnittverantwortlichen: - Am westlichen Wegabschnitt Sitzplatz mit Brätlistelle			

Abschnittprofil




Fotos

Wegabschnitt auf Google-Street-View einsehbar



402: Kirchgasse



402: unterhalb Schulhaus Wohlen

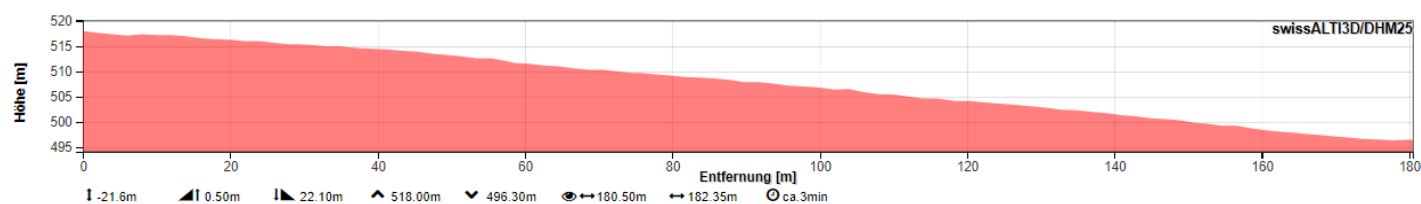


402: bei Feuerstelle

Wanderweginventar Gemeinde Wohlen

Abschnitt 403	Waldstück Mühlegasse	Aufnahme: 14.10.2020	Beat Frei
Wegbreite: 2.0 - 3.0 m	Weglänge: 182 m	Davon in Siedlungsgebiet: 0 m	Gefälle: > 6 %
IVS: Ja: <input checked="" type="checkbox"/> Nein: <input type="checkbox"/> (IVS: Inventar historische Verkehrswege) Belag: 1 <input type="checkbox"/> Hartbelag Strasse 2 <input type="checkbox"/> Hartbelag Trottoir 3 <input type="checkbox"/> 4 <input type="checkbox"/> Mergel ¹ 5 <input checked="" type="checkbox"/> Naturweg ² 6 <input type="checkbox"/> Pfad ³ Eigentum: Privat	Klass. Verkehrsrichtplan: - best. Wanderweg		
Kriterien zum Wanderwegabschnitt: Aussicht: <input checked="" type="checkbox"/> im Wald <input type="checkbox"/> nähere Umgebung <input type="checkbox"/> weitere Umgebung <input type="checkbox"/> Fernsicht Wald: <input type="checkbox"/> kein <input checked="" type="checkbox"/> vorhanden <input type="checkbox"/> Waldrand Motorverkehr: <input checked="" type="checkbox"/> frei <input type="checkbox"/> gelegentlich <input type="checkbox"/> regelmässig Biker: <input type="checkbox"/> kaum <input checked="" type="checkbox"/> gelegentlich <input type="checkbox"/> regelmässig			
Weitere Hinweise des Wegabschnittverantwortlichen:			

Abschnittprofil



Fotos

Wegabschnitt auf Google-Street-View einsehbar



403: Waldstück Ost



403: Waldstück Mitte

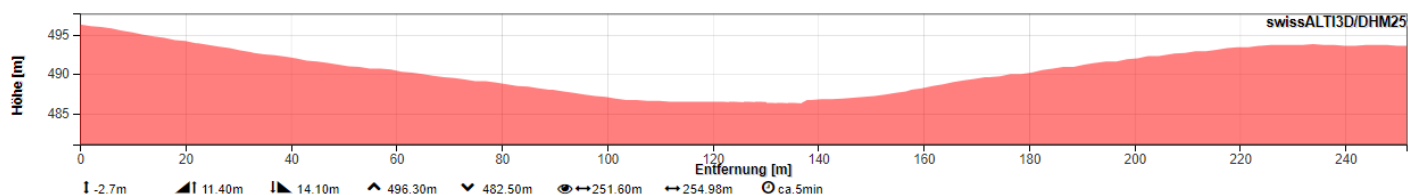


403: Waldstück West

Wanderweginventar Gemeinde Wohlen

Abschnitt 404	Hofen Mühle	Aufnahme: 14.10.2020	Beat Frei
Wegbreite: 4.0 m	Weglänge: 255 m	Davon in Siedlungsgebiet: 0 m	Gefälle: > 6 %
IVS: Ja: <input checked="" type="checkbox"/> Nein: <input type="checkbox"/> (IVS: Inventar historische Verkehrswege) Belag: 1 <input checked="" type="checkbox"/> Hartbelag Strasse 2 <input type="checkbox"/> Hartbelag Trottoir 3 <input type="checkbox"/> 4 <input type="checkbox"/> Mergel ¹ 5 <input type="checkbox"/> Naturweg ² 6 <input type="checkbox"/> Pfad ³ Eigentum: Gemeinde	Klass. Verkehrsrichtplan: - Hauszufahrt - best. Wanderweg		
Kriterien zum Wanderwegabschnitt: Aussicht: <input type="checkbox"/> im Wald <input checked="" type="checkbox"/> nähere Umgebung <input type="checkbox"/> weitere Umgebung <input type="checkbox"/> Fernsicht Wald: <input checked="" type="checkbox"/> kein <input type="checkbox"/> vorhanden <input type="checkbox"/> Waldrand Motorverkehr: <input type="checkbox"/> frei <input checked="" type="checkbox"/> gelegentlich <input type="checkbox"/> regelmässig Biker: <input type="checkbox"/> kaum <input type="checkbox"/> gelegentlich <input checked="" type="checkbox"/> regelmässig			
Weitere Hinweise des Wegabschnittverantwortlichen: - 84 m des südlichen Wegabschnitts gehört zum Radweg Nr. 8 und Nr. 94			

Abschnittprofil



Fotos

Wegabschnitt auf Google-Street-View einsehbar



404: Eingang Hofen



404: Abzweigung Hofen

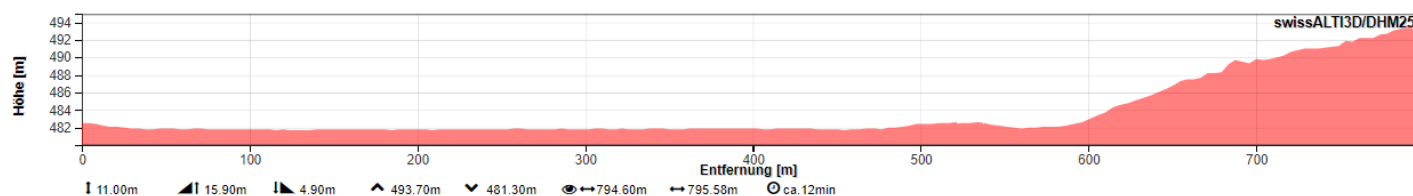


404: Verzweigung Hofen West

b) Wohleibrügg - Steinisweg – Innerberg

Abschnitt 401	Wohleibrügg	Aufnahme: 20.07.2020	Beat Frei
Wegbreite: 3.0 m	Weglänge: 796 m	Davon in Siedlungsgebiet: 0 m	Gefälle: < 6 %
IVS: Ja: x Nein: x (IVS: Inventar historische Verkehrswege) Belag: 1 <input type="checkbox"/> Hartbelag Strasse 2 <input type="checkbox"/> Hartbelag Trottoir 3 <input type="checkbox"/> 4 x Mergel ¹ 5 <input type="checkbox"/> Naturweg ² 6 <input type="checkbox"/> Pfad ³ Eigentum: - Privat (keine Parzellierung) - Gemeinde (km 0.7 – 0.9)	Klass. Verkehrsrichtplan: - Weg ohne Erschliessung - bestehender Wanderweg IVS: nur westlicher Wegabschnitt von Hofen bis zum See		
Kriterien zum Wanderwegabschnitt: Aussicht: <input type="checkbox"/> im Wald x nähere Umgebung <input type="checkbox"/> weitere Umgebung <input type="checkbox"/> Fernsicht Wald: x kein <input type="checkbox"/> vorhanden <input type="checkbox"/> Waldrand Motorverkehr: x frei <input type="checkbox"/> gelegentlich <input type="checkbox"/> regelmässig Biker: x kaum <input type="checkbox"/> gelegentlich <input type="checkbox"/> regelmässig			
Weitere Hinweise des Wegabschnittverantwortlichen:			

Abschnittprofil



Fotos

Wegabschnitt auf Google-Street-View einsehbar



401: Wohleibeizli



401: Wohlensee

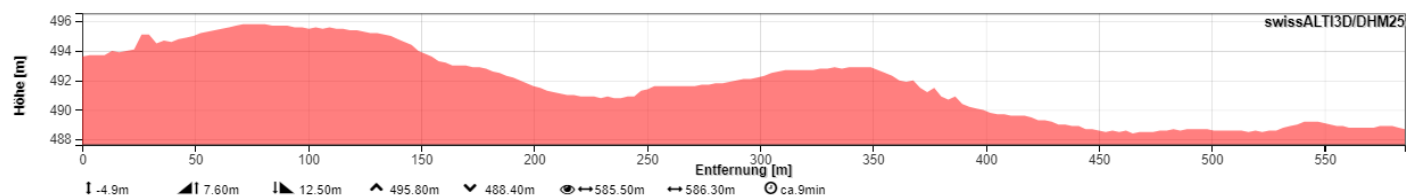


401: Eingang Hofen

Wanderweginventar Gemeinde Wohlen

Abschnitt 405		Hofenstrasse		Aufnahme: 20.07.2020		Beat Frei	
Wegbreite: 4.0 m		Weglänge: 586 m		Davon in Siedlungsgebiet: 0 m		Gefälle: < 6 %	
IVS: Ja: <input type="checkbox"/> Nein: <input checked="" type="checkbox"/> (IVS: Inventar historische Verkehrswege) Belag: 1 <input checked="" type="checkbox"/> Hartbelag Strasse 2 <input type="checkbox"/> Hartbelag Trottoir 3 <input type="checkbox"/> 4 <input type="checkbox"/> Mergel ¹ 5 <input type="checkbox"/> Naturweg ² 6 <input type="checkbox"/> Pfad ³ Eigentum: Privat		Klass. Verkehrsrichtplan: - Untergeordn. Erschliessung - nationale Velowanderroute - best. Wanderweg					
Kriterien zum Wanderwegabschnitt: Aussicht: <input type="checkbox"/> im Wald <input checked="" type="checkbox"/> nähere Umgebung <input type="checkbox"/> weitere Umgebung <input type="checkbox"/> Fernsicht Wald: <input checked="" type="checkbox"/> kein <input type="checkbox"/> vorhanden <input type="checkbox"/> Waldrand Motorverkehr: <input type="checkbox"/> frei <input checked="" type="checkbox"/> gelegentlich <input type="checkbox"/> regelmässig Biker: <input type="checkbox"/> kaum <input type="checkbox"/> gelegentlich <input checked="" type="checkbox"/> regelmässig							
Weitere Hinweise des Wegabschnittverantwortlichen: - Radweg Nr.: 8 und 94							

Abschnittprofil



Fotos

Wegabschnitt auf Google-Street-View einsehbar

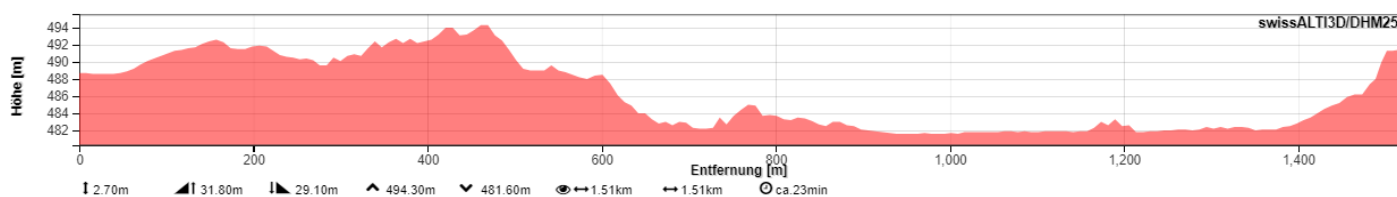


405 Verzweigung Hofenstrasse

Wanderweginventar Gemeinde Wohlen


Abschnitt 406	Prägelweg	Aufnahme: 20.07.2020	Beat Frei
Wegbreite: 3.0 m	Weglänge: 1510 m	Davon in Siedlungsgebiet: 0 m	Gefälle: < 6 %
IVS: Ja: <input type="checkbox"/> Nein: <input checked="" type="checkbox"/> (IVS: Inventar historische Verkehrswege) Belag: 1 <input type="checkbox"/> Hartbelag Strasse 2 <input type="checkbox"/> Hartbelag Trottoir 3 <input type="checkbox"/> 4 <input checked="" type="checkbox"/> Mergel ¹ 5 <input type="checkbox"/> Naturweg ² 6 <input type="checkbox"/> Pfad ³ Eigentum: Privat	Klass. Verkehrsrichtplan: - Untergeordn. Erschliessung - nationale Velowanderroute - best. Wanderweg		
Kriterien zum Wanderwegabschnitt: Aussicht: <input type="checkbox"/> im Wald <input checked="" type="checkbox"/> nähere Umgebung <input type="checkbox"/> weitere Umgebung <input type="checkbox"/> Fernsicht Wald: <input checked="" type="checkbox"/> kein <input type="checkbox"/> vorhanden <input type="checkbox"/> Waldrand Motorverkehr: <input type="checkbox"/> frei <input checked="" type="checkbox"/> gelegentlich <input type="checkbox"/> regelmässig Biker: <input type="checkbox"/> kaum <input type="checkbox"/> gelegentlich <input checked="" type="checkbox"/> regelmässig			
Weitere Hinweise des Wegabschnittverantwortlichen: - Geräuschkulisse: bei Süd-West Wind Autobahn deutlich hörbar - 269 m des westlichen Wegs führt dem Waldrand entlang.			

Abschnittprofil



Fotos

Wegabschnitt auf Google-Street-View einsehbar



406: Ausgang Hofen



406: entlang Wohleensee

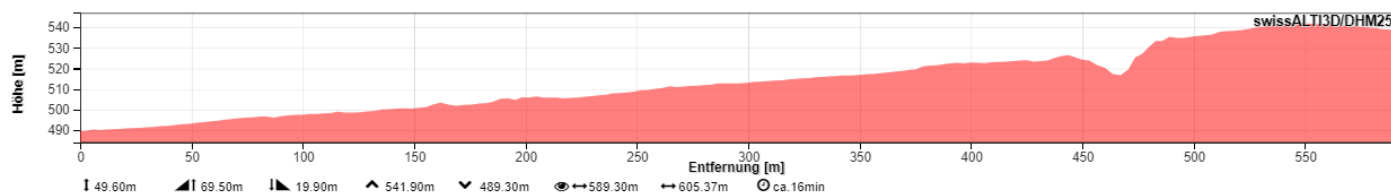


406: vor Ausserprägel

Wanderweginventar Gemeinde Wohlen

Abschnitt 407	Vor Steinisweg	Aufnahme: 20.07.2020	Beat Frei
Wegbreite: 3.0 m	Weglänge: 605 m	Davon in Siedlungsgebiet: 84 m	Gefälle: > 6 %
IVS: Ja: <input type="checkbox"/> Nein: <input checked="" type="checkbox"/> (IVS: Inventar historische Verkehrswege) Belag: 1 <input type="checkbox"/> Hartbelag Strasse 2 <input type="checkbox"/> Hartbelag Trottoir 3 <input type="checkbox"/> 4 <input checked="" type="checkbox"/> Mergel ¹ 5 <input type="checkbox"/> Naturweg ² 6 <input type="checkbox"/> Pfad ³ Eigentum: - Gemeinde - Privat (nördlich Brücke, teilw. keine Parzellierung)	Klass. Verkehrsrichtplan: - Waldstrasse mit Fahrverbot - nationale Velowanderroute - best. Wanderweg		
Kriterien zum Wanderwegabschnitt: Aussicht: <input checked="" type="checkbox"/> im Wald <input type="checkbox"/> nähere Umgebung <input type="checkbox"/> weitere Umgebung <input type="checkbox"/> Fernsicht Wald: <input type="checkbox"/> kein <input checked="" type="checkbox"/> vorhanden <input type="checkbox"/> Waldrand Motorverkehr: <input checked="" type="checkbox"/> frei <input type="checkbox"/> gelegentlich <input type="checkbox"/> regelmässig Biker: <input type="checkbox"/> kaum <input type="checkbox"/> gelegentlich <input checked="" type="checkbox"/> regelmässig			
Weitere Hinweise des Wegabschnittverantwortlichen: - 144 m des östlichen Wags ist nicht im Wald. Aussicht: nähere Umgebung - Geräuschkulisse: bei Süd-West Wind Autobahn deutlich hörbar.			

Abschnittprofil



Fotos

Wegabschnitt auf Google-Street-View einsehbar



407: Ausgang Ausserprägel



407: Waldbereich

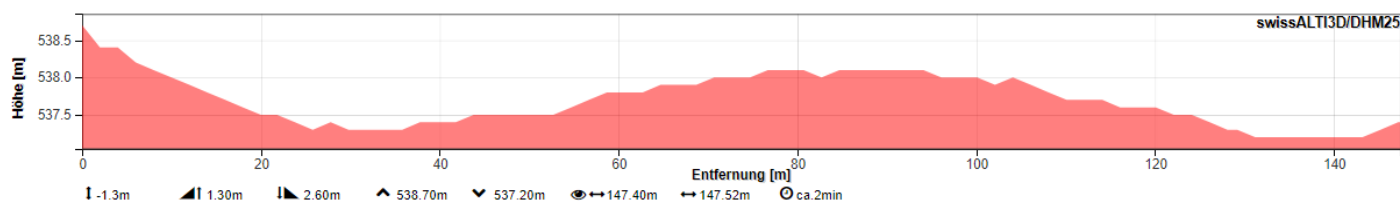


407: vor Brücke

Wanderweginventar Gemeinde Wohlen

Abschnitt 408	Steinisweg	Aufnahme: 20.07.2020	Beat Frei
Wegbreite: 3.0 m	Weglänge: 148 m	Davon in Siedlungsgebiet: 148 m	Gefälle: < 6 %
IVS: Ja: <input checked="" type="checkbox"/> Nein: <input type="checkbox"/> (IVS: Inventar historische Verkehrswege) Belag: 1 <input checked="" type="checkbox"/> Hartbelag Strasse 2 <input type="checkbox"/> Hartbelag Trottoir 3 <input type="checkbox"/> 4 <input type="checkbox"/> Mergel ¹ 5 <input type="checkbox"/> Naturweg ² 6 <input type="checkbox"/> Pfad ³ Eigentum: Gemeinde	Klass. Verkehrsrichtplan: - Hauszufahrt - best. Wanderweg		
Kriterien zum Wanderwegabschnitt: Aussicht: <input type="checkbox"/> im Wald <input type="checkbox"/> nähere Umgebung <input checked="" type="checkbox"/> weitere Umgebung <input type="checkbox"/> Fernsicht Wald: <input checked="" type="checkbox"/> kein <input type="checkbox"/> vorhanden <input type="checkbox"/> Waldrand Motorverkehr: <input type="checkbox"/> frei <input type="checkbox"/> gelegentlich <input checked="" type="checkbox"/> regelmässig Biker: <input type="checkbox"/> kaum <input checked="" type="checkbox"/> gelegentlich <input type="checkbox"/> regelmässig			
Weitere Hinweise des Wegabschnittverantwortlichen: - Geräuschkulisse: gross besonders in Steinisweg (Autocarrosserie).			

Abschnittprofil



Fotos

Wegabschnitt auf Google-Street-View einsehbar

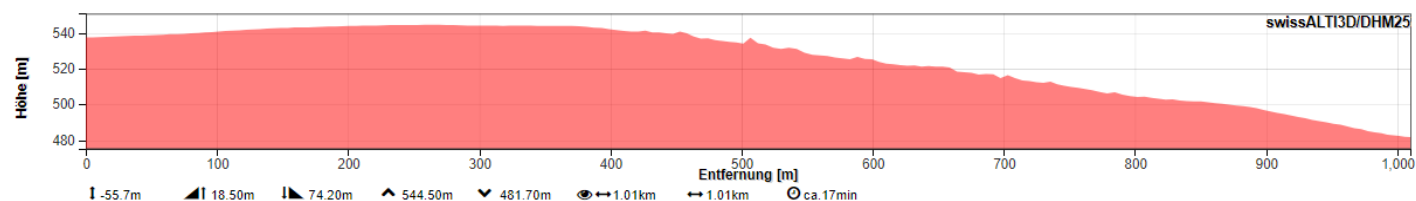


408: Ausgang Steinisweg

Wanderweginventar Gemeinde Wohlen

Abschnitt 409	Steinisweg / Eymattweg	Aufnahme: 20.07.2020	Beat Frei
Wegbreite: 3.0 m	Weglänge: 1010 m	Davon in Siedlungsgebiet: 0 m	Gefälle: > 6 %
IVS: Ja: <input checked="" type="checkbox"/> Nein: <input type="checkbox"/> (IVS: Inventar historische Verkehrswege) Belag: 1 <input type="checkbox"/> Hartbelag Strasse 2 <input type="checkbox"/> Hartbelag Trottoir 3 <input type="checkbox"/> 4 <input checked="" type="checkbox"/> Mergel ¹ 5 <input type="checkbox"/> Naturweg ² 6 <input type="checkbox"/> Pfad ³ Eigentum: Gemeinde	Klass. Verkehrsrichtplan: - Waldstrasse mit Fahrverbot - best. Wanderweg		
Kriterien zum Wanderwegabschnitt: Aussicht: <input type="checkbox"/> im Wald <input checked="" type="checkbox"/> nähere Umgebung <input type="checkbox"/> weitere Umgebung <input type="checkbox"/> Fernsicht Wald: <input type="checkbox"/> kein <input checked="" type="checkbox"/> vorhanden <input type="checkbox"/> Waldrand Motorverkehr: <input checked="" type="checkbox"/> frei <input type="checkbox"/> gelegentlich <input type="checkbox"/> regelmässig Biker: <input type="checkbox"/> kaum <input checked="" type="checkbox"/> gelegentlich <input type="checkbox"/> regelmässig			
Weitere Hinweise des Wegabschnittverantwortlichen: - 410 m des mittleren Wegabschnitts sind im Wald. Aussicht: im Wald			

Abschnittprofil



Fotos

Wegabschnitt auf Google-Street-View einsehbar



409: nach Steinisweg



409: Waldbereich

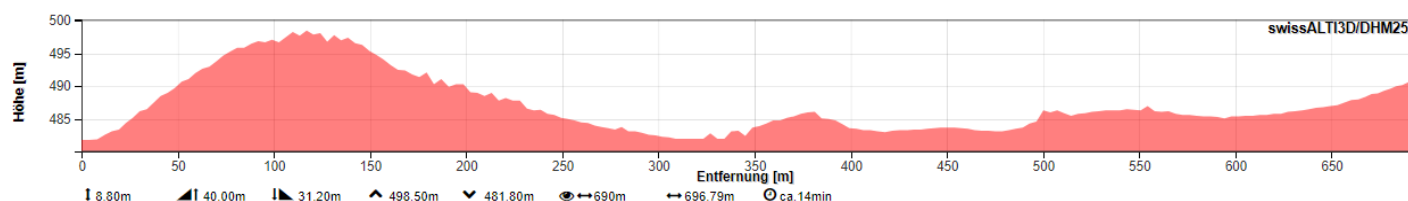


409: vor Rastplatz

Wanderweginventar Gemeinde Wohlen

Abschnitt 410		Eymattweg	Aufnahme: 20.07.2020	Beat Frei
Wegbreite: 3.0 m	Weglänge: 697 m	Davon in Siedlungsgebiet: 0 m		Gefälle: > 6 %
IVS: Ja: <input type="checkbox"/> Nein: <input checked="" type="checkbox"/> (IVS: Inventar historische Verkehrswege) Belag: 1 <input type="checkbox"/> Hartbelag Strasse 2 <input type="checkbox"/> Hartbelag Trottoir 3 <input type="checkbox"/> 4 <input type="checkbox"/> Mergel ¹ 5 <input checked="" type="checkbox"/> Naturweg ² 6 <input type="checkbox"/> Pfad ³ Eigentum: Gemeinde	Klass. Verkehrsrichtplan: - Waldstrasse mit Fahrverbot - best. Wanderweg			
Kriterien zum Wanderwegabschnitt: Aussicht: <input type="checkbox"/> im Wald <input checked="" type="checkbox"/> nähere Umgebung <input type="checkbox"/> weitere Umgebung <input type="checkbox"/> Fernsicht Wald: <input type="checkbox"/> kein <input type="checkbox"/> vorhanden <input checked="" type="checkbox"/> Waldrand Motorverkehr: <input checked="" type="checkbox"/> frei <input type="checkbox"/> gelegentlich <input type="checkbox"/> regelmässig Biker: <input type="checkbox"/> kaum <input checked="" type="checkbox"/> gelegentlich <input type="checkbox"/> regelmässig				
Weitere Hinweise des Wegabschnittverantwortlichen:				

Abschnittprofil



Fotos

Wegabschnitt auf Google-Street-View einsehbar



410: nach Rastplatz

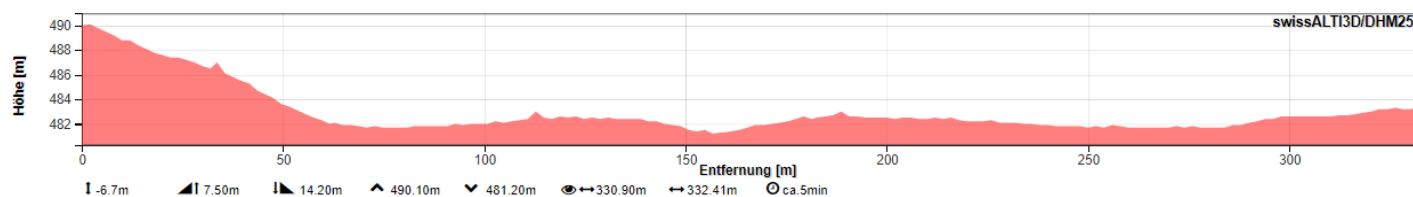


410: entlang Wohlensee

Wanderweginventar Gemeinde Wohlen

Abschnitt 411	Eymatt	Aufnahme: 20.07.2020	Beat Frei
Wegbreite: 1.0 m	Weglänge: 332 m	Davon in Siedlungsgebiet: 0 m	Gefälle: < 6 %
IVS: Ja: x Nein: x (IVS: Inventar historische Verkehrswege) Belag: 1 <input type="checkbox"/> Hartbelag Strasse 2 <input type="checkbox"/> Hartbelag Trottoir 3 <input type="checkbox"/> 4 <input type="checkbox"/> Mergel ¹ 5 <input type="checkbox"/> Naturweg ² 6 x Pfad ³ Eigentum: Privat (keine Parzellierung)	Klass. Verkehrsrichtplan: - Waldstrasse mit Fahrverbot - best. Wanderweg IVS: 70 m in der Eymatt gehört zum IVS-Inventar		
Kriterien zum Wanderwegabschnitt: Aussicht: <input type="checkbox"/> im Wald x nähere Umgebung <input type="checkbox"/> weitere Umgebung <input type="checkbox"/> Fernsicht Wald: x kein <input type="checkbox"/> vorhanden <input type="checkbox"/> Waldrand Motorverkehr: x frei <input type="checkbox"/> gelegentlich <input type="checkbox"/> regelmässig Biker: x kaum <input type="checkbox"/> gelegentlich <input type="checkbox"/> regelmässig			
Weitere Hinweise des Wegabschnittverantwortlichen:			

Abschnittprofil



Fotos

Wegabschnitt auf Google-Street-View einsehbar

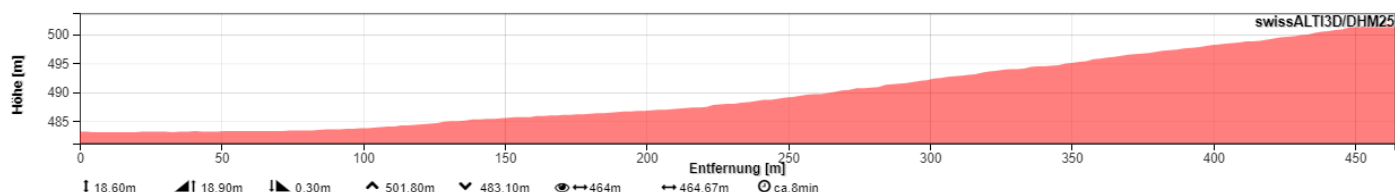


411: Fussweg Eymatt

Wanderweginventar Gemeinde Wohlen

Abschnitt 412	Mühlebergstrasse	Aufnahme: 20.07.2020	Beat Frei
Wegbreite: 4.0 m	Weglänge: 465 m	Davon in Siedlungsgebiet: 47 m	Gefälle: < 6 %
IVS: Ja: <input type="checkbox"/> Nein: <input checked="" type="checkbox"/> (IVS: Inventar historische Verkehrswege) Belag: 1 <input checked="" type="checkbox"/> Hartbelag Strasse 2 <input type="checkbox"/> Hartbelag Trottoir 3 <input type="checkbox"/> 4 <input type="checkbox"/> Mergel ¹ 5 <input type="checkbox"/> Naturweg ² 6 <input type="checkbox"/> Pfad ³ Eigentum: Gemeinde	Klass. Verkehrsrichtplan: - Hauszufahrt - nationale Velowanderroute - best. Wanderweg		
Kriterien zum Wanderwegabschnitt: Aussicht: <input type="checkbox"/> im Wald <input checked="" type="checkbox"/> nähere Umgebung <input type="checkbox"/> weitere Umgebung <input type="checkbox"/> Fernsicht Wald: <input checked="" type="checkbox"/> kein <input type="checkbox"/> vorhanden <input type="checkbox"/> Waldrand Motorverkehr: <input type="checkbox"/> frei <input type="checkbox"/> gelegentlich <input checked="" type="checkbox"/> regelmässig Biker: <input type="checkbox"/> kaum <input type="checkbox"/> gelegentlich <input checked="" type="checkbox"/> regelmässig			
Weitere Hinweise des Wegabschnittverantwortlichen: - 158 m des westlichen Wegabschnitts sind im Wald. Aussicht: im Wald			

Abschnittprofil



Fotos

Wegabschnitt auf Google-Street-View einsehbar



412: Eingang Siedlung

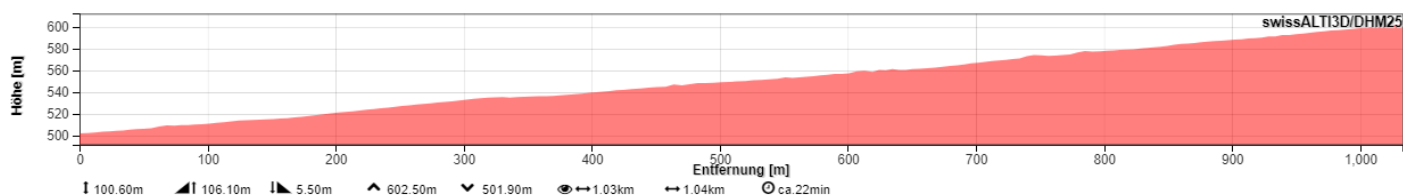


412: Ausgang Siedlung

Wanderweginventar Gemeinde Wohlen

Abschnitt 413	Hostettmatt	Aufnahme: 20.07.2020	Beat Frei
Wegbreite: 4.0 m	Weglänge: 1040 m	Davon in Siedlungsgebiet: 0 m	Gefälle: > 6 %
IVS: Ja: <input type="checkbox"/> Nein: <input checked="" type="checkbox"/> (IVS: Inventar historische Verkehrswege) Belag: 1 <input type="checkbox"/> Hartbelag Strasse 2 <input type="checkbox"/> Hartbelag Trottoir 3 <input type="checkbox"/> 4 <input checked="" type="checkbox"/> Mergel ¹ 5 <input type="checkbox"/> Naturweg ² 6 <input type="checkbox"/> Pfad ³ Eigentum: Gemeinde	Klass. Verkehrsrichtplan: - Hauszufahrt - best. Veloroute - best. Wanderweg		
Kriterien zum Wanderwegabschnitt: Aussicht: <input checked="" type="checkbox"/> im Wald <input type="checkbox"/> nähere Umgebung <input type="checkbox"/> weitere Umgebung <input type="checkbox"/> Fernsicht Wald: <input type="checkbox"/> kein <input checked="" type="checkbox"/> vorhanden <input type="checkbox"/> Waldrand Motorverkehr: <input type="checkbox"/> frei <input checked="" type="checkbox"/> gelegentlich <input type="checkbox"/> regelmässig Biker: <input type="checkbox"/> kaum <input checked="" type="checkbox"/> gelegentlich <input type="checkbox"/> regelmässig			
Weitere Hinweise des Wegabschnittverantwortlichen: - 190 m des Wegabschnitts bei der Wohnsiedlung Hostettmatt entlang dem Waldrand. Aussicht: nähere Umgebung			

Abschnittprofil



Fotos

Wegabschnitt auf Google-Street-View einsehbar



413: Abzweigung



413: Aufstieg im Wald

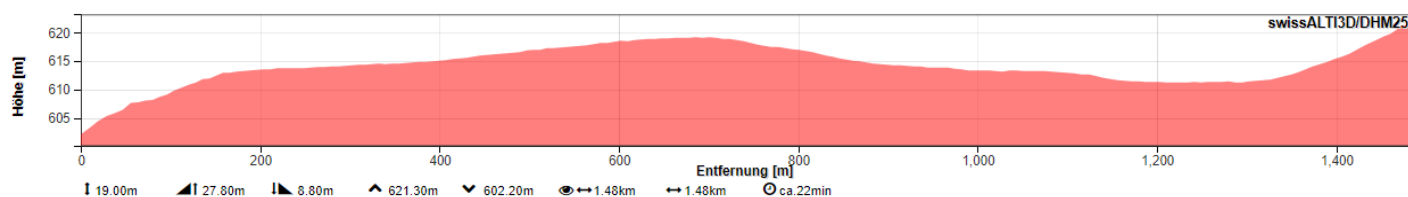


413: Eingang Hostettmatt

Wanderweginventar Gemeinde Wohlen

Abschnitt 414		Aspifeld	Aufnahme: 13.10.2020	Beat Frei
Wegbreite: 4.0 m	Weglänge: 1480 m	Davon in Siedlungsgebiet: 135 m		Gefälle: > 6 %
IVS: Ja: <input type="checkbox"/> Nein: <input checked="" type="checkbox"/> (IVS: Inventar historische Verkehrswege) Belag: 1 <input checked="" type="checkbox"/> Hartbelag Strasse 2 <input type="checkbox"/> Hartbelag Trottoir 3 <input type="checkbox"/> 4 <input type="checkbox"/> Mergel ¹ 5 <input type="checkbox"/> Naturweg ² 6 <input type="checkbox"/> Pfad ³ Eigentum: Gemeinde		Klass. Verkehrsrichtplan: - Hauszufahrt - best. Veloroute - best. Wanderweg		
Kriterien zum Wanderwegabschnitt: Aussicht: <input type="checkbox"/> im Wald <input type="checkbox"/> nähere Umgebung <input checked="" type="checkbox"/> weitere Umgebung <input type="checkbox"/> Fernsicht Wald: <input checked="" type="checkbox"/> kein <input type="checkbox"/> vorhanden <input type="checkbox"/> Waldrand Motorverkehr: <input type="checkbox"/> frei <input checked="" type="checkbox"/> gelegentlich <input type="checkbox"/> regelmässig Biker: <input type="checkbox"/> kaum <input checked="" type="checkbox"/> gelegentlich <input type="checkbox"/> regelmässig				
Weitere Hinweise des Wegabschnittverantwortlichen: - 116 m des westlichen Wegabschnitts verlaufen im Wald. Aussicht: im Wald - 160 m des folgenden Wegabschnitts verlaufen entlang dem Waldrand. Aussicht: nähere Umgebung				

Abschnittprofil



Fotos

Wegabschnitt auf Google-Street-View einsehbar



414: Ausgang Hostettmatt




414: Aspifeld

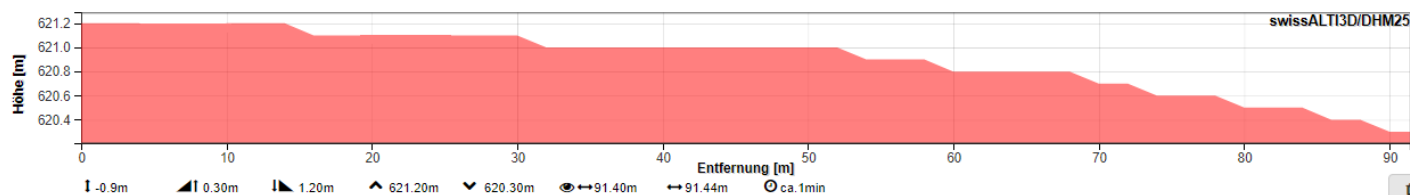


414: Eingang Murzelen

Wanderweginventar Gemeinde Wohlen

Abschnitt 458	Murzelen Sternen	Aufnahme: 13.10.2020	Beat Frei
Wegbreite: 1.5 m	Weglänge: 91 m	Davon in Siedlungsgebiet: 91 m	Gefälle: < 6 %
IVS: Ja: <input checked="" type="checkbox"/> Nein: <input type="checkbox"/> <small>(IVS: Inventar historische Verkehrswege)</small> Belag: 1 <input type="checkbox"/> Hartbelag Strasse 2 <input checked="" type="checkbox"/> Hartbelag Trottoir 3 <input type="checkbox"/> 4 <input type="checkbox"/> Mergel ¹ 5 <input type="checkbox"/> Naturweg ² 6 <input type="checkbox"/> Pfad ³ Eigentum: Kanton	Klass. Verkehrsrichtplan: - Kantonsstrasse - Aufwertung Ortsdurchfahrt - Velomassnahmenbedarf I - best. Wanderweg Aufwertung Ortsdurchfahrt (Massnahme 54); Veloroute Murzelen - Innerberg, Massnahmentyp I (innerhalb bestehendem Strassenraum, Massnahme 119)		
Kriterien zum Wanderwegabschnitt: Aussicht: <input type="checkbox"/> im Wald <input checked="" type="checkbox"/> nähere Umgebung <input type="checkbox"/> weitere Umgebung <input type="checkbox"/> Fernsicht Wald: <input checked="" type="checkbox"/> kein <input type="checkbox"/> vorhanden <input type="checkbox"/> Waldrand Motorverkehr: <input type="checkbox"/> frei <input type="checkbox"/> gelegentlich <input checked="" type="checkbox"/> regelmässig Biker: <input type="checkbox"/> kaum <input type="checkbox"/> gelegentlich <input checked="" type="checkbox"/> regelmässig			
Weitere Hinweise des Wegabschnittverantwortlichen:			

Abschnittprofil



Fotos

Wegabschnitt auf Google-Street-View einsehbar

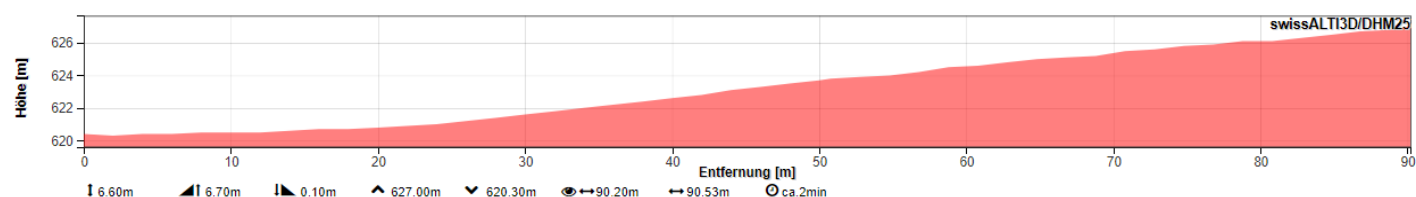


458: Murzelen Sternen

Wanderweginventar Gemeinde Wohlen

Abschnitt 415	Abzweigung Hölzliacher	Aufnahme: 13.10.2020	Beat Frei
Wegbreite: 3.0 m	Weglänge: 91 m	Davon in Siedlungsgebiet: 91 m	Gefälle: < 6 %
IVS: Ja: <input type="checkbox"/> Nein: <input checked="" type="checkbox"/> (IVS: Inventar historische Verkehrswege) Belag: 1 <input checked="" type="checkbox"/> Hartbelag Strasse 2 <input type="checkbox"/> Hartbelag Trottoir 3 <input type="checkbox"/> 4 <input type="checkbox"/> Mergel ¹ 5 <input type="checkbox"/> Naturweg ² 6 <input type="checkbox"/> Pfad ³ Eigentum: Gemeinde	Klass. Verkehrsrichtplan: - Hauszufahrt - best. Wanderweg		
Kriterien zum Wanderwegabschnitt: Aussicht: <input type="checkbox"/> im Wald <input checked="" type="checkbox"/> nähere Umgebung <input type="checkbox"/> weitere Umgebung <input type="checkbox"/> Fernsicht Wald: <input checked="" type="checkbox"/> kein <input type="checkbox"/> vorhanden <input type="checkbox"/> Waldrand Motorverkehr: <input type="checkbox"/> frei <input checked="" type="checkbox"/> gelegentlich <input type="checkbox"/> regelmässig Biker: <input checked="" type="checkbox"/> kaum <input type="checkbox"/> gelegentlich <input type="checkbox"/> regelmässig			
Weitere Hinweise des Wegabschnittverantwortlichen:			

Abschnittprofil



Fotos

Wegabschnitt auf Google-Street-View einsehbar



415: Abzweigung in Murzelen

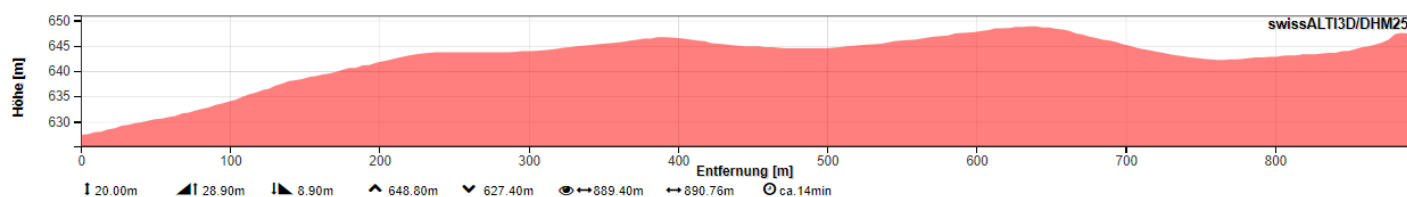


415: Hofzufahrt Nord

Wanderweginventar Gemeinde Wohlen

Abschnitt 416		Hölzliacher	Aufnahme: 13.10.2020	Beat Frei
Wegbreite: 3.0 m	Weglänge: 891 m	Davon in Siedlungsgebiet: 0 m		Gefälle: < 6 %
IVS: Ja: <input type="checkbox"/> Nein: <input checked="" type="checkbox"/> (IVS: Inventar historische Verkehrswege) Belag: 1 <input type="checkbox"/> Hartbelag Strasse 2 <input type="checkbox"/> Hartbelag Trottoir 3 <input type="checkbox"/> 4 <input type="checkbox"/> Mergel ¹ 5 <input checked="" type="checkbox"/> Naturweg ² 6 <input type="checkbox"/> Pfad ³ Eigentum: Gemeinde	Klass. Verkehrsrichtplan: - Weg ohne Erschliessung - best. Wanderweg			
Kriterien zum Wanderwegabschnitt: Aussicht: <input type="checkbox"/> im Wald <input type="checkbox"/> nähere Umgebung <input checked="" type="checkbox"/> weitere Umgebung <input type="checkbox"/> Fernsicht Wald: <input checked="" type="checkbox"/> kein <input type="checkbox"/> vorhanden <input type="checkbox"/> Waldrand Motorverkehr: <input checked="" type="checkbox"/> frei <input type="checkbox"/> gelegentlich <input type="checkbox"/> regelmässig Biker: <input checked="" type="checkbox"/> kaum <input type="checkbox"/> gelegentlich <input type="checkbox"/> regelmässig				
Weitere Hinweise des Wegabschnittverantwortlichen:				

Abschnittprofil



Fotos

Wegabschnitt auf Google-Street-View einsehbar



416: Sandbühl

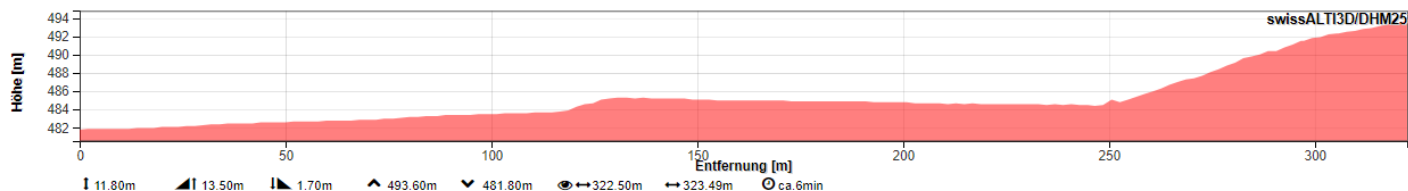


416: Weiermatt

c) Wohleibrügg – Grabenmühle – Säriswil

Abschnitt 420	Wohleibrügg/Hofenstrasse	Aufnahme: 13.10.2020	Beat Frei
Wegbreite: 3.0 – 4.0 m	Weglänge: 324 m	Davon in Siedlungsgebiet: 0 m	Gefälle: > 6 %
IVS: Ja: <input type="checkbox"/> Nein: <input checked="" type="checkbox"/> (IVS: Inventar historische Verkehrswege) Belag: 1 <input checked="" type="checkbox"/> Hartbelag Strasse 2 <input type="checkbox"/> Hartbelag Trottoir 3 <input type="checkbox"/> 4 <input type="checkbox"/> Mergel ¹ 5 <input type="checkbox"/> Naturweg ² 6 <input type="checkbox"/> Pfad ³ Eigentum: Gemeinde	Klass. Verkehrsrichtplan: - Hauszufahrt - Weg ohne Erschliessung - nationale Veloroute - best. Wanderweg		
Kriterien zum Wanderwegabschnitt: Aussicht: <input type="checkbox"/> im Wald <input type="checkbox"/> nähere Umgebung <input checked="" type="checkbox"/> weitere Umgebung <input type="checkbox"/> Fernsicht Wald: <input checked="" type="checkbox"/> kein <input type="checkbox"/> vorhanden <input type="checkbox"/> Waldrand Motorverkehr: <input type="checkbox"/> frei <input type="checkbox"/> gelegentlich <input checked="" type="checkbox"/> regelmässig Biker: <input type="checkbox"/> kaum <input type="checkbox"/> gelegentlich <input checked="" type="checkbox"/> regelmässig			
Weitere Hinweise des Wegabschnittverantwortlichen: - Belag "Hartbelag Mergel" auf den ersten, südlichen 133 m des Wegabschnitts.			

Abschnittprofil



Fotos

x Wegabschnitt auf Google-Street-View einsehbar



420: Wohleibrügg

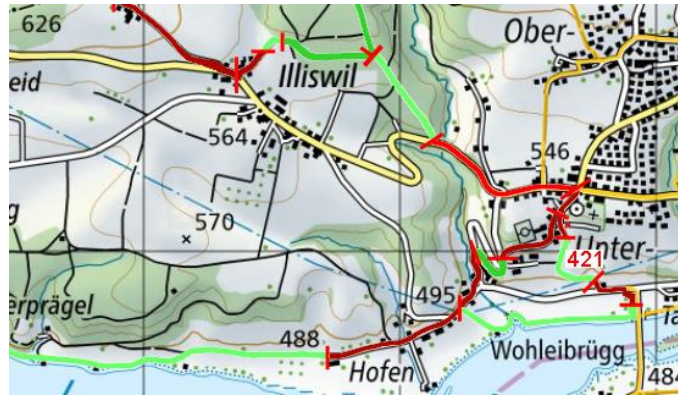


420: Hofenstrasse

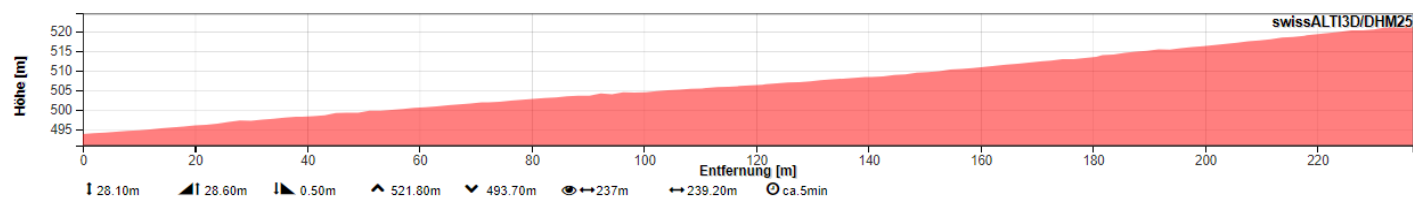


420: Abzweigung nach Wohlen

Wanderweginventar Gemeinde Wohlen

Abschnitt 421	Hofenstrasse	Aufnahme: 13.10.2020	Beat Frei
Wegbreite: 3.0 m	Weglänge: 239 m	Davon in Siedlungsgebiet: 0 m	Gefälle: > 6 %
IVS: Ja: <input type="checkbox"/> Nein: <input checked="" type="checkbox"/> (IVS: Inventar historische Verkehrswege) Belag: 1 <input type="checkbox"/> Hartbelag Strasse 2 <input type="checkbox"/> Hartbelag Trottoir 3 <input type="checkbox"/> 4 <input checked="" type="checkbox"/> Mergel ¹ 5 <input type="checkbox"/> Naturweg ² 6 <input type="checkbox"/> Pfad ³ Eigentum: Gemeinde	Klass. Verkehrsrichtplan: - Weg ohne Erschliessung - best. Wanderweg		
Kriterien zum Wanderwegabschnitt: Aussicht: <input type="checkbox"/> im Wald <input type="checkbox"/> nähere Umgebung <input checked="" type="checkbox"/> weitere Umgebung <input type="checkbox"/> Fernsicht Wald: <input checked="" type="checkbox"/> kein <input type="checkbox"/> vorhanden <input type="checkbox"/> Waldrand Motorverkehr: <input type="checkbox"/> frei <input checked="" type="checkbox"/> gelegentlich <input type="checkbox"/> regelmässig Biker: <input type="checkbox"/> kaum <input type="checkbox"/> gelegentlich <input checked="" type="checkbox"/> regelmässig			
Weitere Hinweise des Wegabschnittverantwortlichen:			

Abschnittprofil



Fotos

Wegabschnitt auf Google-Street-View einsehbar

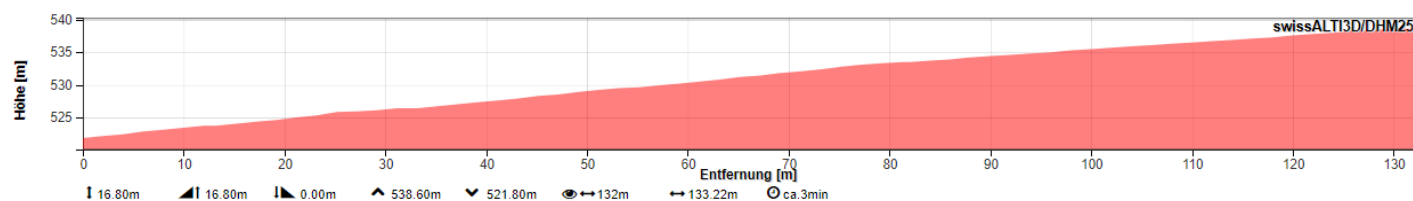


421: Hofenstrasse oben

Wanderweginventar Gemeinde Wohlen

Abschnitt 422	Kirchgasse Süd	Aufnahme: 13.10.2020	Beat Frei
Wegbreite: 3.0 m	Weglänge: 133 m	Davon in Siedlungsgebiet: 133 m	Gefälle: > 6 %
IVS: Ja: <input type="checkbox"/> Nein: <input checked="" type="checkbox"/> (IVS: Inventar historische Verkehrswege) Belag: 1 <input checked="" type="checkbox"/> Hartbelag Strasse 2 <input type="checkbox"/> Hartbelag Trottoir 3 <input type="checkbox"/> 4 <input type="checkbox"/> Mergel ¹ 5 <input type="checkbox"/> Naturweg ² 6 <input type="checkbox"/> Pfad ³ Eigentum: Gemeinde	Klass. Verkehrsrichtplan: - Weg ohne Erschliessung - best. Wanderweg		
Kriterien zum Wanderwegabschnitt: Aussicht: <input type="checkbox"/> im Wald <input type="checkbox"/> nähere Umgebung <input checked="" type="checkbox"/> weitere Umgebung <input type="checkbox"/> Fernsicht Wald: <input checked="" type="checkbox"/> kein <input type="checkbox"/> vorhanden <input type="checkbox"/> Waldrand Motorverkehr: <input type="checkbox"/> frei <input type="checkbox"/> gelegentlich <input checked="" type="checkbox"/> regelmässig Biker: <input type="checkbox"/> kaum <input type="checkbox"/> gelegentlich <input checked="" type="checkbox"/> regelmässig			
Weitere Hinweise des Wegabschnittverantwortlichen:			

Abschnittprofil



Fotos

Wegabschnitt auf Google-Street-View einsehbar



422: Kirchgasse Süd



422: Kirchgasse Mitte

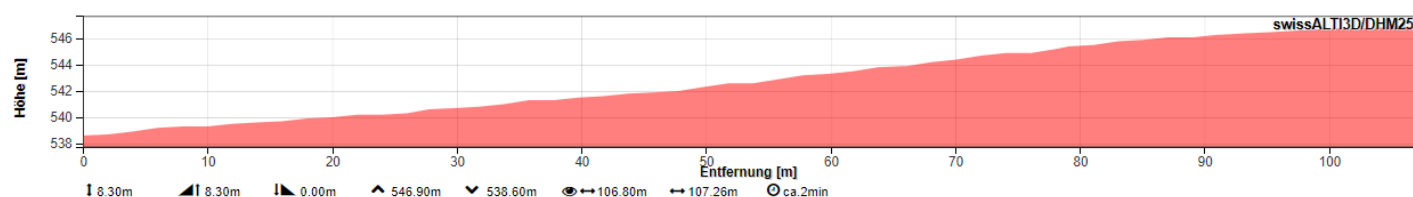


422: Kirchgasse Nord

Wanderweginventar Gemeinde Wohlen

Abschnitt 423	Kirchgasse Nord	Aufnahme: 13.10.2020	Beat Frei
Wegbreite: 3.0 m	Weglänge: 107 m	Davon in Siedlungsgebiet: 107 m	Gefälle: > 6 %
IVS: Ja: <input checked="" type="checkbox"/> Nein: <input type="checkbox"/> (IVS: Inventar historische Verkehrswege) Belag: 1 <input checked="" type="checkbox"/> Hartbelag Strasse 2 <input type="checkbox"/> Hartbelag Trottoir 3 <input type="checkbox"/> 4 <input type="checkbox"/> Mergel ¹ 5 <input type="checkbox"/> Naturweg ² 6 <input type="checkbox"/> Pfad ³ Eigentum: Gemeinde	Klass. Verkehrsrichtplan: - Quartierstrasse - best. Wanderweg		
Kriterien zum Wanderwegabschnitt: Aussicht: <input type="checkbox"/> im Wald <input checked="" type="checkbox"/> nähere Umgebung <input type="checkbox"/> weitere Umgebung <input type="checkbox"/> Fernsicht Wald: <input checked="" type="checkbox"/> kein <input type="checkbox"/> vorhanden <input type="checkbox"/> Waldrand Motorverkehr: <input type="checkbox"/> frei <input type="checkbox"/> gelegentlich <input checked="" type="checkbox"/> regelmässig Biker: <input type="checkbox"/> kaum <input type="checkbox"/> gelegentlich <input checked="" type="checkbox"/> regelmässig			
Weitere Hinweise des Wegabschnittverantwortlichen:			

Abschnittprofil



Fotos

Wegabschnitt auf Google-Street-View einsehbar



423: Kirchgasse Süd



423: Kirchgasse Mitte

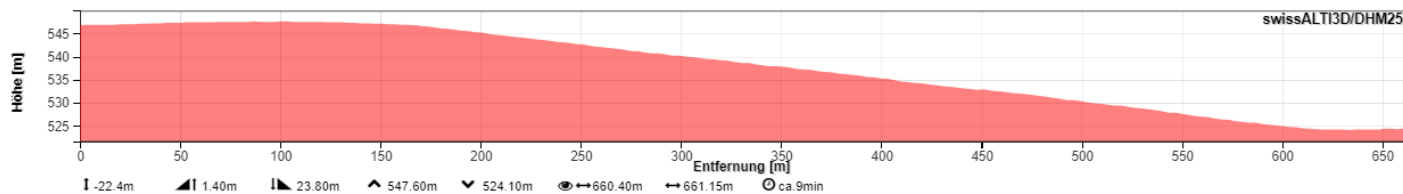


423: Kirchgasse Nord

Wanderweginventar Gemeinde Wohlen

Abschnitt 424	Hauptstrasse	Aufnahme: 20.07.2020	Beat Frei
Wegbreite: 2.0 m	Weglänge: 661 m	Davon in Siedlungsgebiet: 354 m	Gefälle: < 6 %
IVS: Ja: <input type="checkbox"/> Nein: <input checked="" type="checkbox"/> (IVS: Inventar historische Verkehrswege) Belag: 1 <input type="checkbox"/> Hartbelag Strasse 2 <input checked="" type="checkbox"/> Hartbelag Trottoir 3 <input type="checkbox"/> 4 <input type="checkbox"/> Mergel ¹ 5 <input type="checkbox"/> Naturweg ² 6 <input type="checkbox"/> Pfad ³ Eigentum: Kanton	Klass. Verkehrsrichtplan: - Kantonsstrasse - Aufwertung Ortsdurchfahrt - Velomassnahmenbedarf I / II - best. Wanderweg Aufwertung Ortsdurchfahrt Wohlen (Massnahme 50) bis Abzw. Mühlegasse; Veloroute Wohlen – Illiswil (Massnahme 118) Massnahmenbedarf Typ I (innerhalb best. Strassenraum) und Typ II (ab Abzw. Mühlegasse: kostenintensiv).		
Kriterien zum Wanderwegabschnitt: Aussicht: <input type="checkbox"/> im Wald <input checked="" type="checkbox"/> nähere Umgebung <input type="checkbox"/> weitere Umgebung <input type="checkbox"/> Fernsicht Wald: <input checked="" type="checkbox"/> kein <input type="checkbox"/> vorhanden <input type="checkbox"/> Waldrand Motorverkehr: <input type="checkbox"/> frei <input type="checkbox"/> gelegentlich <input checked="" type="checkbox"/> regelmässig Biker: <input type="checkbox"/> kaum <input type="checkbox"/> gelegentlich <input checked="" type="checkbox"/> regelmässig			
Weitere Hinweise des Wegabschnittverantwortlichen:			

Abschnittprofil



Fotos

Wegabschnitt auf Google-Street-View einsehbar



424: Wohlen Landi



424: Ausgang Wohlen

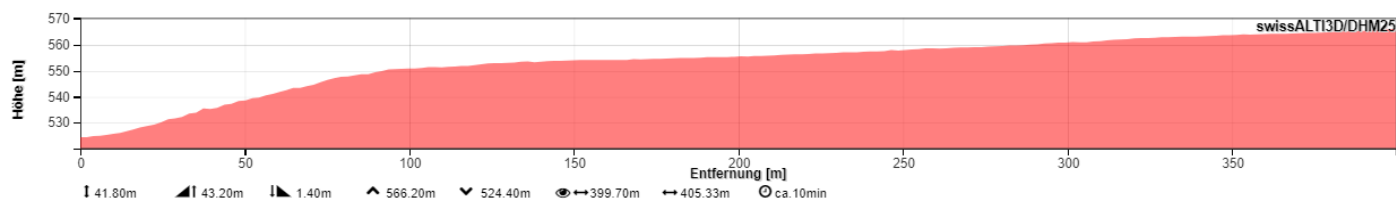


424: Abzweigung zum Wanderweg

Wanderweginventar Gemeinde Wohlen

Abschnitt 425	Illiswilwald Südseite	Aufnahme: 20.07.2020	Beat Frei
Wegbreite: 2.0 – 3.0 m	Weglänge: 405 m	Davon in Siedlungsgebiet: 0 m	Gefälle: > 25 %
IVS: Ja: <input type="checkbox"/> Nein: <input checked="" type="checkbox"/> (IVS: Inventar historische Verkehrswege) Belag: 1 <input type="checkbox"/> Hartbelag Strasse 2 <input type="checkbox"/> Hartbelag Trottoir 3 <input type="checkbox"/> 4 <input checked="" type="checkbox"/> Mergel ¹ 5 <input type="checkbox"/> Naturweg ² 6 <input type="checkbox"/> Pfad ³ Eigentum: Gemeinde	Klass. Verkehrsrichtplan: - Waldstrasse mit Fahrverbot - best. Wanderweg		
Kriterien zum Wanderwegabschnitt: Aussicht: <input checked="" type="checkbox"/> im Wald <input type="checkbox"/> nähere Umgebung <input type="checkbox"/> weitere Umgebung <input type="checkbox"/> Fernsicht Wald: <input type="checkbox"/> kein <input checked="" type="checkbox"/> vorhanden <input type="checkbox"/> Waldrand Motorverkehr: <input checked="" type="checkbox"/> frei <input type="checkbox"/> gelegentlich <input type="checkbox"/> regelmässig Biker: <input checked="" type="checkbox"/> kaum <input type="checkbox"/> gelegentlich <input type="checkbox"/> regelmässig			
Weitere Hinweise des Wegabschnittverantwortlichen: - Pflege: Regen spült Mergelbelag z.T. weg			

Abschnittprofil



Fotos

Wegabschnitt auf Google-Street-View einsehbar



425: Aufstieg



425: nach Aufstieg

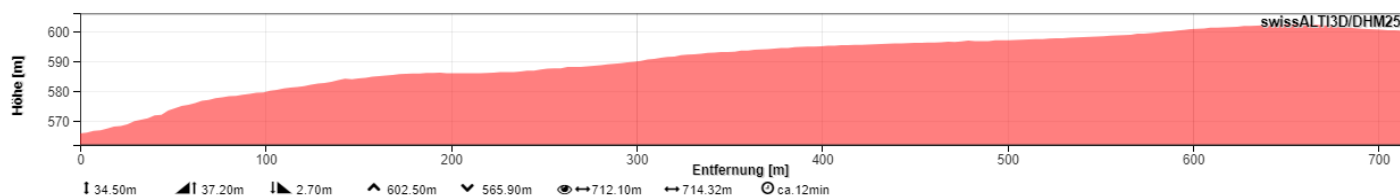


425: Zufahrt Austrittsstollene

Wanderweginventar Gemeinde Wohlen

Abschnitt 426		Illiswilwald Mitte		Aufnahme: 20.07.2020		Beat Frei	
Wegbreite: 3.0 m		Weglänge: 714 m		Davon in Siedlungsgebiet: 0 m		Gefälle: > 6 %	
IVS: Ja: <input type="checkbox"/> Nein: <input checked="" type="checkbox"/> (IVS: Inventar historische Verkehrswege) Belag: 1 <input type="checkbox"/> Hartbelag Strasse 2 <input type="checkbox"/> Hartbelag Trottoir 3 <input type="checkbox"/> 4 <input type="checkbox"/> Mergel ¹ 5 <input checked="" type="checkbox"/> Naturweg ² 6 <input type="checkbox"/> Pfad ³ Eigentum: Gemeinde		Klass. Verkehrsrichtplan: - Waldstrasse mit Fahrverbot - best. Wanderweg					
Kriterien zum Wanderwegabschnitt: Aussicht: <input checked="" type="checkbox"/> im Wald <input type="checkbox"/> nähere Umgebung <input type="checkbox"/> weitere Umgebung <input type="checkbox"/> Fernsicht Wald: <input type="checkbox"/> kein <input checked="" type="checkbox"/> vorhanden <input type="checkbox"/> Waldrand Motorverkehr: <input checked="" type="checkbox"/> frei <input type="checkbox"/> gelegentlich <input type="checkbox"/> regelmässig Biker: <input checked="" type="checkbox"/> kaum <input type="checkbox"/> gelegentlich <input type="checkbox"/> regelmässig							
Weitere Hinweise des Wegabschnittverantwortlichen: - Pflege: Wegrand Gras nicht gemäht! z.T fast überwachsen							

Abschnittprofil



Fotos

Wegabschnitt auf Google-Street-View einsehbar



426: Abzweigung Abschnitt 451



426: Forstweg

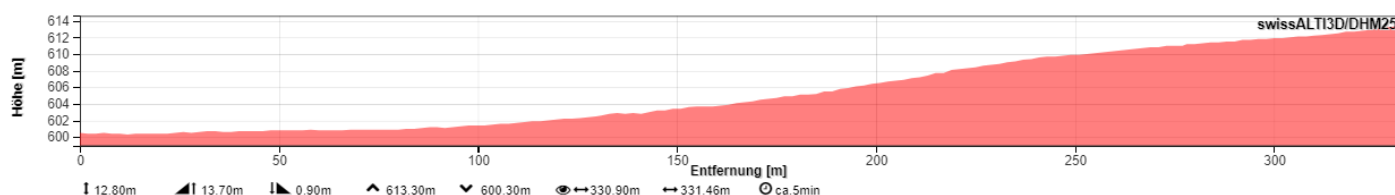


426: Wanderpfad

Wanderweginventar Gemeinde Wohlen

Abschnitt 427	Illiswilwald Nordseite, Waldrand	Aufnahme: 20.07.2020	Beat Frei
Wegbreite: 3.0 m	Weglänge: 331 m	Davon in Siedlungsgebiet: 0 m	Gefälle: < 6 %
IVS: Ja: <input type="checkbox"/> Nein: <input checked="" type="checkbox"/> (IVS: Inventar historische Verkehrswege) Belag: 1 <input type="checkbox"/> Hartbelag Strasse 2 <input type="checkbox"/> Hartbelag Trottoir 3 <input type="checkbox"/> 4 <input checked="" type="checkbox"/> Mergel ¹ 5 <input type="checkbox"/> Naturweg ² 6 <input type="checkbox"/> Pfad ³ Eigentum: Gemeinde	Klass. Verkehrsrichtplan: - Waldstrasse mit Fahrverbot - best. Wanderweg		
Kriterien zum Wanderwegabschnitt: Aussicht: <input type="checkbox"/> im Wald <input checked="" type="checkbox"/> nähere Umgebung <input type="checkbox"/> weitere Umgebung <input type="checkbox"/> Fernsicht Wald: <input type="checkbox"/> kein <input type="checkbox"/> vorhanden <input checked="" type="checkbox"/> Waldrand Motorverkehr: <input checked="" type="checkbox"/> frei <input type="checkbox"/> gelegentlich <input type="checkbox"/> regelmässig Biker: <input type="checkbox"/> kaum <input checked="" type="checkbox"/> gelegentlich <input type="checkbox"/> regelmässig			
Weitere Hinweise des Wegabschnittverantwortlichen: - 161 m des nördlichen Wegabschnitts verlaufen im Wald. Belag: Naturweg			

Abschnittprofil



Fotos

Wegabschnitt auf Google-Street-View einsehbar

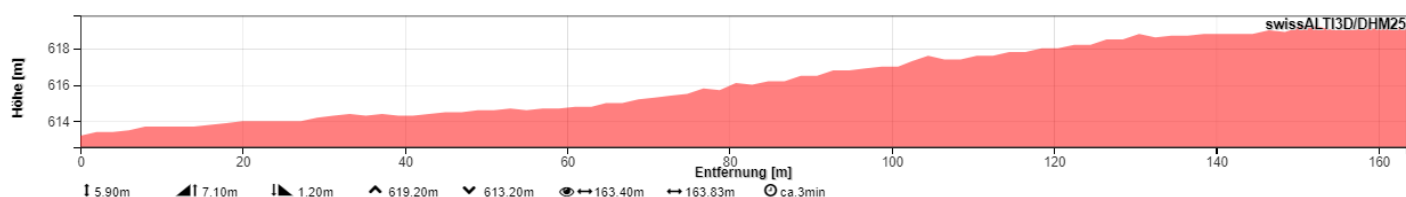


427: am Waldrand

Wanderweginventar Gemeinde Wohlen

Abschnitt 428	Illiswilwald Nordseite, Waldecke	Aufnahme: 20.07.2020	Beat Frei
Wegbreite: 1.0 - 3.0 m	Weglänge: 163 m	Davon in Siedlungsgebiet: 0 m	Gefälle: < 6 %
IVS: Ja: <input type="checkbox"/> Nein: <input checked="" type="checkbox"/> (IVS: Inventar historische Verkehrswege) Belag: 1 <input type="checkbox"/> Hartbelag Strasse 2 <input type="checkbox"/> Hartbelag Trottoir 3 <input type="checkbox"/> 4 <input type="checkbox"/> Mergel ¹ 5 <input checked="" type="checkbox"/> Naturweg ² 6 <input type="checkbox"/> Pfad ³ Eigentum: Gemeinde	Klass. Verkehrsrichtplan: - Waldstrasse mit Fahrverbot - best. Wanderweg		
Kriterien zum Wanderwegabschnitt: Aussicht: <input checked="" type="checkbox"/> im Wald <input type="checkbox"/> nähere Umgebung <input type="checkbox"/> weitere Umgebung <input type="checkbox"/> Fernsicht Wald: <input type="checkbox"/> kein <input checked="" type="checkbox"/> vorhanden <input type="checkbox"/> Waldrand Motorverkehr: <input checked="" type="checkbox"/> frei <input type="checkbox"/> gelegentlich <input type="checkbox"/> regelmässig Biker: <input type="checkbox"/> kaum <input checked="" type="checkbox"/> gelegentlich <input type="checkbox"/> regelmässig			
Weitere Hinweise des Wegabschnittverantwortlichen:			

Abschnittprofil



Fotos

Wegabschnitt auf Google-Street-View einsehbar



428: Abzweigung Waldecke

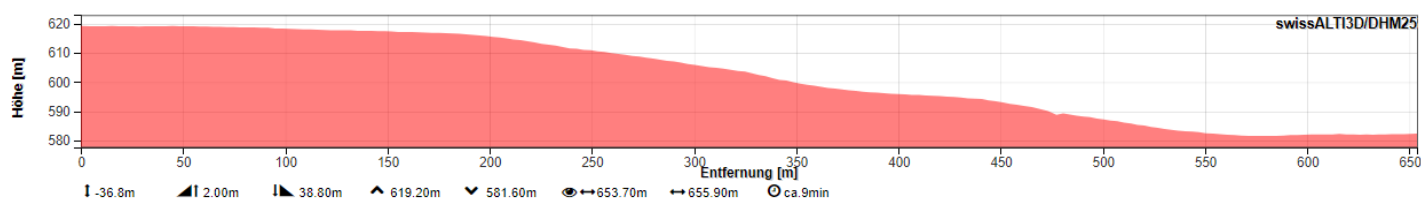


428: Waldstück

Wanderweginventar Gemeinde Wohlen

Abschnitt 429		Grabenmühleweg (nach Grabenmühle)	Aufnahme: 20.07.2020	Beat Frei
Wegbreite: 3.0 m	Weglänge: 656 m	Davon in Siedlungsgebiet: 0 m		Gefälle: > 6 %
IVS: Ja: <input checked="" type="checkbox"/> Nein: <input type="checkbox"/> (IVS: Inventar historische Verkehrswege) Belag: 1 <input type="checkbox"/> Hartbelag Strasse 2 <input type="checkbox"/> Hartbelag Trottoir 3 <input type="checkbox"/> 4 <input checked="" type="checkbox"/> Mergel ¹ 5 <input type="checkbox"/> Naturweg ² 6 <input type="checkbox"/> Pfad ³ Eigentum: Gemeinde		Klass. Verkehrsrichtplan: - Weg ohne Erschliessung - best. Wanderweg		
Kriterien zum Wanderwegabschnitt: Aussicht: <input type="checkbox"/> im Wald <input type="checkbox"/> nähere Umgebung <input checked="" type="checkbox"/> weitere Umgebung <input type="checkbox"/> Fernsicht Wald: <input checked="" type="checkbox"/> kein <input type="checkbox"/> vorhanden <input type="checkbox"/> Waldrand Motorverkehr: <input type="checkbox"/> frei <input checked="" type="checkbox"/> gelegentlich <input type="checkbox"/> regelmässig Biker: <input type="checkbox"/> kaum <input checked="" type="checkbox"/> gelegentlich <input type="checkbox"/> regelmässig				
Weitere Hinweise des Wegabschnittverantwortlichen: - Belag: z.T. grobsteinig				

Abschnittprofil



Fotos


Wegabschnitt auf Google-Street-View einsehbar



429: Grabenmühleweg Süd



429: Grabenmühleweg Mitte

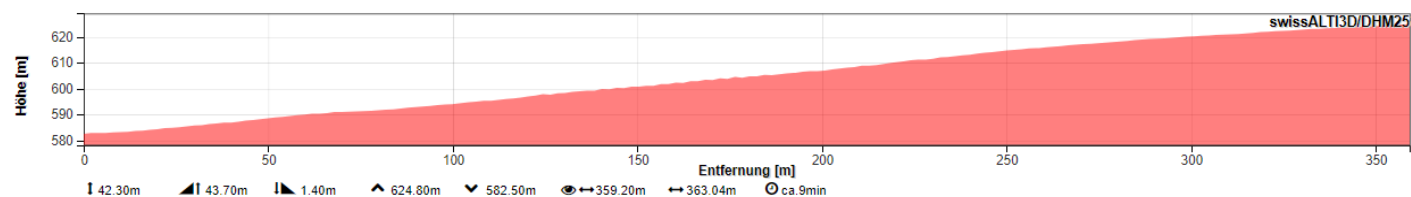


429: Grabenmühleweg Nord

Wanderweginventar Gemeinde Wohlen

Abschnitt 430	Grabenmühleweg (nach Säriswil)	Aufnahme: 20.07.2020	Beat Frei
Wegbreite: 3.0 m	Weglänge: 363 m	Davon in Siedlungsgebiet: 0 m	Gefälle: > 6 %
IVS: Ja: <input checked="" type="checkbox"/> Nein: <input type="checkbox"/> (IVS: Inventar historische Verkehrswege) Belag: 1 <input type="checkbox"/> Hartbelag Strasse 2 <input type="checkbox"/> Hartbelag Trottoir 3 <input type="checkbox"/> 4 <input checked="" type="checkbox"/> Mergel ¹ 5 <input type="checkbox"/> Naturweg ² 6 <input type="checkbox"/> Pfad ³ Eigentum: Gemeinde	Klass. Verkehrsrichtplan: - Hauszufahrt - best. Wanderweg		
Kriterien zum Wanderwegabschnitt: Aussicht: <input type="checkbox"/> im Wald <input checked="" type="checkbox"/> nähere Umgebung <input type="checkbox"/> weitere Umgebung <input type="checkbox"/> Fernsicht Wald: <input checked="" type="checkbox"/> kein <input type="checkbox"/> vorhanden <input type="checkbox"/> Waldrand Motorverkehr: <input type="checkbox"/> frei <input checked="" type="checkbox"/> gelegentlich <input type="checkbox"/> regelmässig Biker: <input type="checkbox"/> kaum <input checked="" type="checkbox"/> gelegentlich <input type="checkbox"/> regelmässig			
Weitere Hinweise des Wegabschnittverantwortlichen:			

Abschnittprofil



Fotos

Wegabschnitt auf Google-Street-View einsehbar



430: Grabenmühleweg Süd

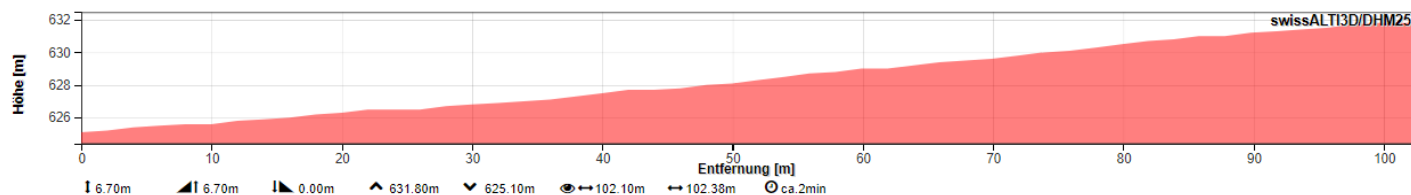


430 Grabenmühleweg Mitte

Wanderweginventar Gemeinde Wohlen

Abschnitt 431	Grabenmühleweg (Einmündung Staatsstrasse)	Aufnahme: 20.07.2020	Beat Frei
Wegbreite: 3.0 m	Weglänge: 102 m	Davon in Siedlungsgebiet: 102 m	Gefälle: > 6 %
IVS: Ja: <input checked="" type="checkbox"/> Nein: <input type="checkbox"/> (IVS: Inventar historische Verkehrswege) Belag: 1 <input checked="" type="checkbox"/> Hartbelag Strasse 2 <input type="checkbox"/> Hartbelag Trottoir 3 <input type="checkbox"/> 4 <input type="checkbox"/> Mergel ¹ 5 <input type="checkbox"/> Naturweg ² 6 <input type="checkbox"/> Pfad ³ Eigentum: Gemeinde	Klass. Verkehrsrichtplan: - Hauszufahrt - best. Wanderweg		
Kriterien zum Wanderwegabschnitt: Aussicht: <input type="checkbox"/> im Wald <input checked="" type="checkbox"/> nähere Umgebung <input type="checkbox"/> weitere Umgebung <input type="checkbox"/> Fernsicht Wald: <input checked="" type="checkbox"/> kein <input type="checkbox"/> vorhanden <input type="checkbox"/> Waldrand Motorverkehr: <input type="checkbox"/> frei <input checked="" type="checkbox"/> gelegentlich <input type="checkbox"/> regelmässig Biker: <input type="checkbox"/> kaum <input checked="" type="checkbox"/> gelegentlich <input type="checkbox"/> regelmässig			
Weitere Hinweise des Wegabschnittverantwortlichen:			

Abschnittprofil



Fotos

Wegabschnitt auf Google-Street-View einsehbar

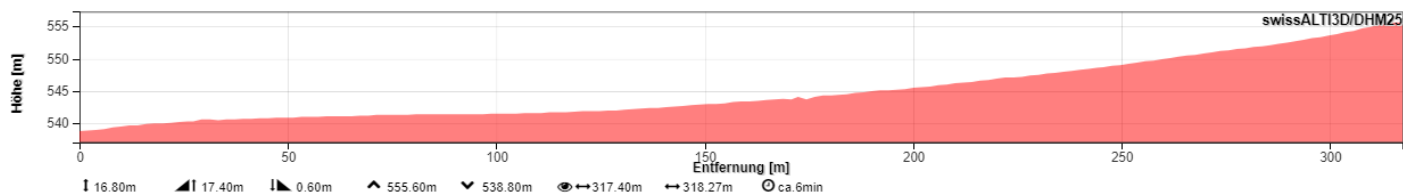


431: Grabenmühleweg Nord

d) Steinisweg – Säriswil

Abschnitt 441	Steinisweg	Aufnahme: 29.07.2020	Beat Frei
Wegbreite: 3.0 m	Weglänge: 318 m	Davon in Siedlungsgebiet: 170 m	Gefälle: < 6 %
IVS: Ja: x Nein: x (IVS: Inventar historische Verkehrswege) Belag: 1 x Hartbelag Strasse 2 <input type="checkbox"/> Hartbelag Trottoir 3 <input type="checkbox"/> 4 <input type="checkbox"/> Mergel ¹ 5 <input type="checkbox"/> Naturweg ² 6 <input type="checkbox"/> Pfad ³ Eigentum: Gemeinde	Klass. Verkehrsrichtplan: - Hauszufahrt - best. Wanderweg IVS: nördlicher Wegabschnitt ausserhalb des Siedlungsgebietes (148 m) ist nicht im IVS enthalten		
Kriterien zum Wanderwegabschnitt: Aussicht: <input type="checkbox"/> im Wald x nähere Umgebung <input type="checkbox"/> weitere Umgebung <input type="checkbox"/> Fernsicht Wald: x kein <input type="checkbox"/> vorhanden <input type="checkbox"/> Waldrand Motorverkehr: <input type="checkbox"/> frei x gelegentlich <input type="checkbox"/> regelmässig Biker: <input type="checkbox"/> kaum x gelegentlich <input type="checkbox"/> regelmässig			
Weitere Hinweise des Wegabschnittverantwortlichen:			

Abschnittprofil



Fotos

x Wegabschnitt auf Google-Street-View einsehbar



441: Ausgangs Steinisweg

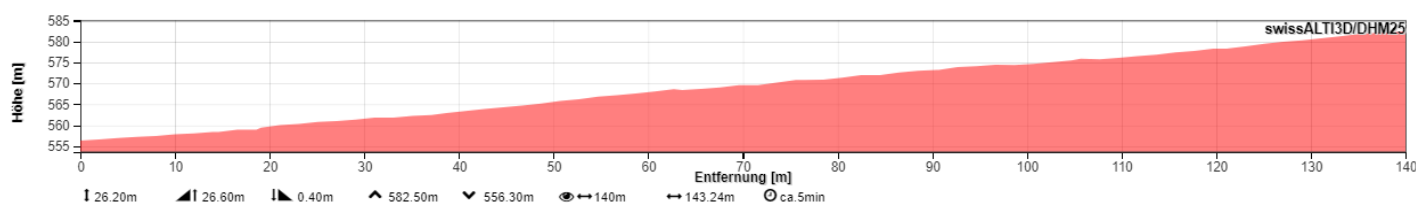


441: Zufahrt Wohnhaus

Wanderweginventar Gemeinde Wohlen

Abschnitt 442	Zum Wald	Aufnahme: 29.07.2020	Beat Frei
Wegbreite: 1.0 m	Weglänge: 143 m	Davon in Siedlungsgebiet: 0 m	Gefälle: > 6 %
IVS: Ja: <input type="checkbox"/> Nein: <input checked="" type="checkbox"/> (IVS: Inventar historische Verkehrswege) Belag: 1 <input type="checkbox"/> Hartbelag Strasse 2 <input type="checkbox"/> Hartbelag Trottoir 3 <input type="checkbox"/> 4 <input type="checkbox"/> Mergel ¹ 5 <input type="checkbox"/> Naturweg ² 6 <input checked="" type="checkbox"/> Pfad ³ Eigentum: Privat (keine Parzellierung)	Klass. Verkehrsrichtplan: - Weg ohne Erschliessung - best. Wanderweg		
Kriterien zum Wanderwegabschnitt: Aussicht: <input type="checkbox"/> im Wald <input checked="" type="checkbox"/> nähere Umgebung <input type="checkbox"/> weitere Umgebung <input type="checkbox"/> Fernsicht Wald: <input type="checkbox"/> kein <input checked="" type="checkbox"/> vorhanden <input type="checkbox"/> Waldrand Motorverkehr: <input checked="" type="checkbox"/> frei <input type="checkbox"/> gelegentlich <input type="checkbox"/> regelmässig Biker: <input checked="" type="checkbox"/> kaum <input type="checkbox"/> gelegentlich <input type="checkbox"/> regelmässig			
Weitere Hinweise des Wegabschnittverantwortlichen: - 54 m des südlichen Wegstücks verlaufen nicht im Wald			

Abschnittprofil



Fotos

Wegabschnitt auf Google-Street-View einsehbar



442: vor Zaun



442: entlang Zaun

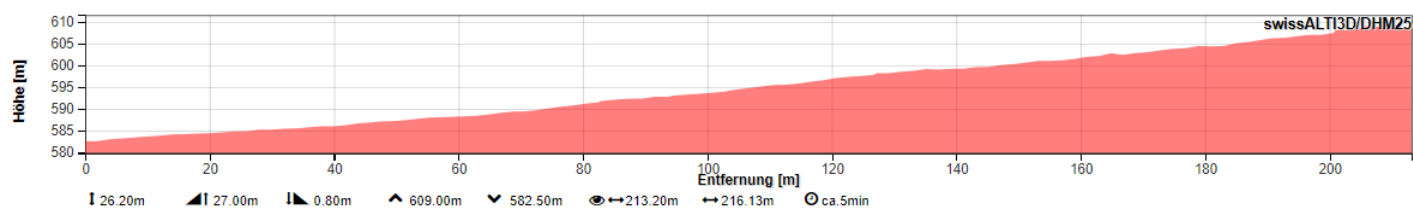


442: im Wald

Wanderweginventar Gemeinde Wohlen

Abschnitt 443	Steinisweghölzliwald	Aufnahme: 29.07.2020	Beat Frei
Wegbreite: 0.5 - 2.0 m	Weglänge: 216 m	Davon in Siedlungsgebiet: 0 m	Gefälle: > 6 %
IVS: Ja: <input type="checkbox"/> Nein: <input checked="" type="checkbox"/> (IVS: Inventar historische Verkehrswege) Belag: 1 <input type="checkbox"/> Hartbelag Strasse 2 <input type="checkbox"/> Hartbelag Trottoir 3 <input type="checkbox"/> 4 <input type="checkbox"/> Mergel ¹ 5 <input type="checkbox"/> Naturweg ² 6 <input checked="" type="checkbox"/> Pfad ³ Eigentum: - Privat (keine Parzellierung)	Klass. Verkehrsrichtplan: - Weg ohne Erschliessung - best. Wanderweg		
Kriterien zum Wanderwegabschnitt: Aussicht: <input type="checkbox"/> im Wald <input type="checkbox"/> nähere Umgebung <input checked="" type="checkbox"/> weitere Umgebung <input type="checkbox"/> Fernsicht Wald: <input type="checkbox"/> kein <input checked="" type="checkbox"/> vorhanden <input type="checkbox"/> Waldrand Motorverkehr: <input checked="" type="checkbox"/> frei <input type="checkbox"/> gelegentlich <input type="checkbox"/> regelmässig Biker: <input checked="" type="checkbox"/> kaum <input type="checkbox"/> gelegentlich <input type="checkbox"/> regelmässig			
Weitere Hinweise des Wegabschnittverantwortlichen:			

Abschnittprofil



Fotos

Wegabschnitt auf Google-Street-View einsehbar



443: Pfadeingang südlich




443: Pfadverlauf zwischen Bäumen

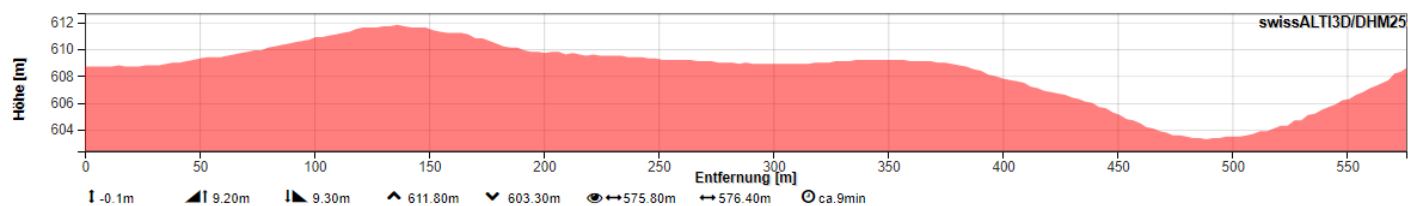


443: Pfadende nördlich

Wanderweginventar Gemeinde Wohlen

Abschnitt 444		Langematt	Aufnahme: 29.07.2020	Beat Frei
Wegbreite: 3.0 m	Weglänge: 576 m	Davon in Siedlungsgebiet: 0 m		Gefälle: < 6 %
IVS: Ja: <input type="checkbox"/> Nein: <input checked="" type="checkbox"/> (IVS: Inventar historische Verkehrswege) Belag: 1 <input type="checkbox"/> Hartbelag Strasse 2 <input type="checkbox"/> Hartbelag Trottoir 3 <input type="checkbox"/> 4 <input checked="" type="checkbox"/> Mergel ¹ 5 <input type="checkbox"/> Naturweg ² 6 <input type="checkbox"/> Pfad ³ Eigentum: - Gemeinde	Klass. Verkehrsrichtplan: - Weg ohne Erschliessung - best. Wanderweg			
Kriterien zum Wanderwegabschnitt: Aussicht: <input type="checkbox"/> im Wald <input type="checkbox"/> nähere Umgebung <input checked="" type="checkbox"/> weitere Umgebung <input type="checkbox"/> Fernsicht Wald: <input checked="" type="checkbox"/> kein <input type="checkbox"/> vorhanden <input type="checkbox"/> Waldrand Motorverkehr: <input type="checkbox"/> frei <input checked="" type="checkbox"/> gelegentlich <input type="checkbox"/> regelmässig Biker: <input type="checkbox"/> kaum <input checked="" type="checkbox"/> gelegentlich <input type="checkbox"/> regelmässig				
Weitere Hinweise des Wegabschnittverantwortlichen:				

Abschnittprofil



Fotos

Wegabschnitt auf Google-Street-View einsehbar

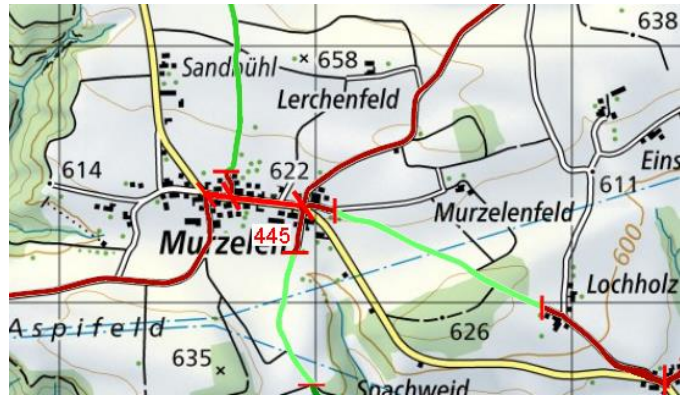


444: Langematt

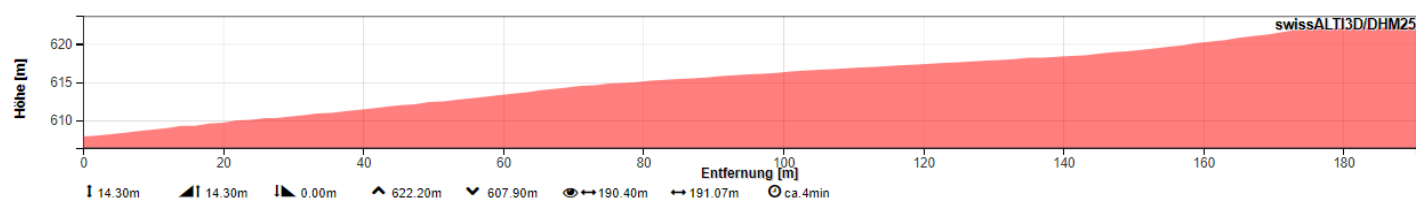


444: Eingang Murzelen

Wanderweginventar Gemeinde Wohlen

Abschnitt 445		Steinisweghölzli	Aufnahme: 29.07.2020	Beat Frei
Wegbreite: 3.0 m	Weglänge: 191 m	Davon in Siedlungsgebiet: 96 m		Gefälle: > 6 %
IVS: Ja: <input type="checkbox"/> Nein: <input checked="" type="checkbox"/> (IVS: Inventar historische Verkehrswege) Belag: 1 <input checked="" type="checkbox"/> Hartbelag Strasse 2 <input type="checkbox"/> Hartbelag Trottoir 3 <input type="checkbox"/> 4 <input type="checkbox"/> Mergel ¹ 5 <input type="checkbox"/> Naturweg ² 6 <input type="checkbox"/> Pfad ³ Eigentum: Gemeinde	Klass. Verkehrsrichtplan: - Hauszufahrt - best. Wanderweg			
Kriterien zum Wanderwegabschnitt: Aussicht: <input type="checkbox"/> im Wald <input type="checkbox"/> nähere Umgebung <input type="checkbox"/> weitere Umgebung <input checked="" type="checkbox"/> Fernsicht Wald: <input checked="" type="checkbox"/> kein <input type="checkbox"/> vorhanden <input type="checkbox"/> Waldrand Motorverkehr: <input type="checkbox"/> frei <input checked="" type="checkbox"/> gelegentlich <input type="checkbox"/> regelmässig Biker: <input type="checkbox"/> kaum <input checked="" type="checkbox"/> gelegentlich <input type="checkbox"/> regelmässig				
Weitere Hinweise des Wegabschnittverantwortlichen:				

Abschnittprofil



Fotos

x Wegabschnitt auf Google-Street-View einsehbar



445: Steinisweghölzli Süd

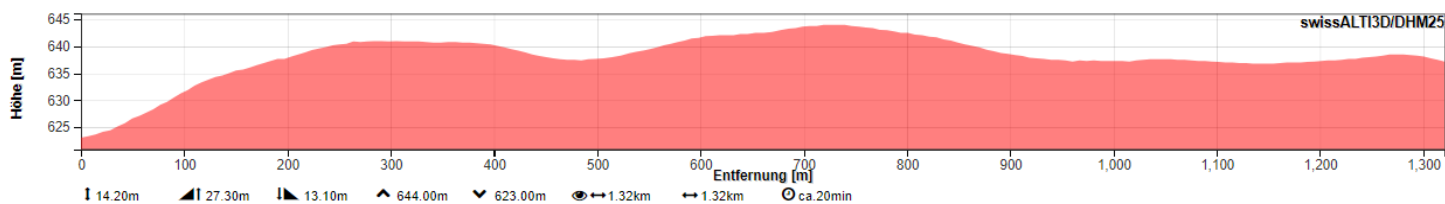


445: Steinisweghölzli Mitte

Wanderweginventar Gemeinde Wohlen

Abschnitt 446	Grundfeldstrasse	Aufnahme: 29.07.2020	Beat Frei
Wegbreite: 3.0 m	Weglänge: 1320 m	Davon in Siedlungsgebiet: 114 m	Gefälle: > 6 %
IVS: Ja: <input type="checkbox"/> Nein: <input checked="" type="checkbox"/> (IVS: Inventar historische Verkehrswege) Belag: 1 <input checked="" type="checkbox"/> Hartbelag Strasse 2 <input type="checkbox"/> Hartbelag Trottoir 3 <input type="checkbox"/> 4 <input type="checkbox"/> Mergel ¹ 5 <input type="checkbox"/> Naturweg ² 6 <input type="checkbox"/> Pfad ³ Eigentum: Gemeinde	Klass. Verkehrsrichtplan: - Ortsverbindung - best. Veloroute - best. Wanderweg aufheben Als Ersatz für den aufzuhebenden Wanderweg ist eine neue Wanderwegführung (Massnahme 29) vorgesehen		
Kriterien zum Wanderwegabschnitt: Aussicht: <input type="checkbox"/> im Wald <input type="checkbox"/> nähere Umgebung <input type="checkbox"/> weitere Umgebung <input checked="" type="checkbox"/> Fernsicht Wald: <input checked="" type="checkbox"/> kein <input type="checkbox"/> vorhanden <input type="checkbox"/> Waldrand Motorverkehr: <input type="checkbox"/> frei <input checked="" type="checkbox"/> gelegentlich <input type="checkbox"/> regelmässig Biker: <input type="checkbox"/> kaum <input checked="" type="checkbox"/> gelegentlich <input type="checkbox"/> regelmässig			
Weitere Hinweise des Wegabschnittverantwortlichen: .			

Abschnittprofil



Fotos

x Wegabschnitt auf Google-Street-View einsehbar



446: Ausgang Murzelen



446: Grundfeldstrasse Mitte

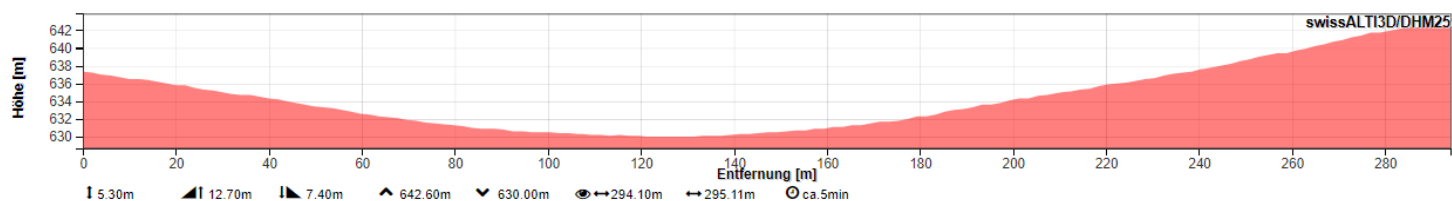


446: Einmündung Brunngasse

Wanderweginventar Gemeinde Wohlen

Abschnitt 447	Brunngasse	Aufnahme: 29.07.2020	Beat Frei
Wegbreite: 3.0 m	Weglänge: 295 m	Davon in Siedlungsgebiet: 96 m	Gefälle: > 6 %
IVS: Ja: <input checked="" type="checkbox"/> Nein: <input type="checkbox"/> <small>(IVS: Inventar historische Verkehrswege)</small> Belag: 1 <input checked="" type="checkbox"/> Hartbelag Strasse 2 <input type="checkbox"/> Hartbelag Trottoir 3 <input type="checkbox"/> 4 <input type="checkbox"/> Mergel ¹ 5 <input type="checkbox"/> Naturweg ² 6 <input type="checkbox"/> Pfad ³ Eigentum: Gemeinde	Klass. Verkehrsrichtplan: - Ortsverbindung - best. Veloroute - best. Wanderweg		
Kriterien zum Wanderwegabschnitt: Aussicht: <input type="checkbox"/> im Wald <input checked="" type="checkbox"/> nähere Umgebung <input type="checkbox"/> weitere Umgebung <input type="checkbox"/> Fernsicht Wald: <input checked="" type="checkbox"/> kein <input type="checkbox"/> vorhanden <input type="checkbox"/> Waldrand Motorverkehr: <input type="checkbox"/> frei <input checked="" type="checkbox"/> gelegentlich <input type="checkbox"/> regelmässig Biker: <input type="checkbox"/> kaum <input checked="" type="checkbox"/> gelegentlich <input type="checkbox"/> regelmässig			
Weitere Hinweise des Wegabschnittverantwortlichen:			

Abschnittprofil



Fotos

Wegabschnitt auf Google-Street-View einsehbar



447: Brunngasse Süd



447: Brunngasse Mitte

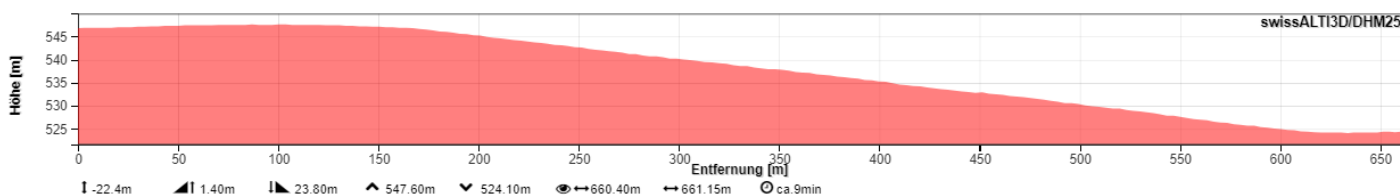


447: Brunngasse Nord

e) Wohlen - Murzelen

Abschnitt 424	Hauptstrasse	Aufnahme: 20.07.2020	Beat Frei
Wegbreite: 2.0 m	Weglänge: 661 m	Davon in Siedlungsgebiet: 354 m	Gefälle: < 6 %
IVS: Ja: <input type="checkbox"/> Nein: <input checked="" type="checkbox"/> (IVS: Inventar historische Verkehrswege) Belag: 1 <input type="checkbox"/> Hartbelag Strasse 2 <input checked="" type="checkbox"/> Hartbelag Trottoir 3 <input type="checkbox"/> 4 <input type="checkbox"/> Mergel ¹ 5 <input type="checkbox"/> Naturweg ² 6 <input type="checkbox"/> Pfad ³ Eigentum: Kanton	Klass. Verkehrsrichtplan: - Kantonsstrasse - Aufwertung Ortsdurchfahrt - Velomassnahmenbedarf I / II - best. Wanderweg Aufwertung Ortsdurchfahrt Wohlen (Massnahme 50) bis Abzw. Mühlegasse; Veloroute Wohlen – Illiswil (Massnahme 118) Massnahmenbedarf Typ I (innerhalb best. Strassenraum) und Typ II (ab Abzw. Mühle-gasse: kostenintensiv).		
Kriterien zum Wanderwegabschnitt: Aussicht: <input type="checkbox"/> im Wald <input checked="" type="checkbox"/> nähere Umgebung <input type="checkbox"/> weitere Umgebung <input type="checkbox"/> Fernsicht Wald: <input checked="" type="checkbox"/> kein <input type="checkbox"/> vorhanden <input type="checkbox"/> Waldrand Motorverkehr: <input type="checkbox"/> frei <input type="checkbox"/> gelegentlich <input checked="" type="checkbox"/> regelmässig Biker: <input type="checkbox"/> kaum <input type="checkbox"/> gelegentlich <input checked="" type="checkbox"/> regelmässig			
Weitere Hinweise des Wegabschnittverantwortlichen:			

Abschnittprofil



Fotos

x Wegabschnitt auf Google-Street-View einsehbar



424: Wohlen Landi



424: Ausgang Wohlen

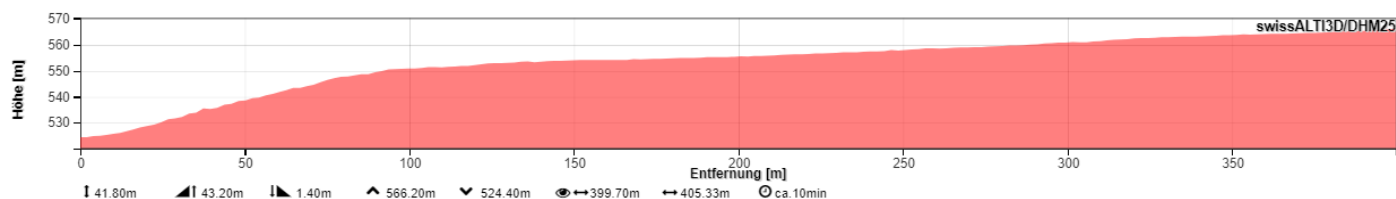


424: Abzweigung zum Wanderweg

Wanderweginventar Gemeinde Wohlen

Abschnitt 425		Illiswilwald Südseite	Aufnahme: 20.07.2020	Beat Frei
Wegbreite: 2.0 – 3.0 m	Weglänge: 405 m	Davon in Siedlungsgebiet: 0 m		Gefälle: > 25 %
IVS: Ja: <input type="checkbox"/> Nein: <input checked="" type="checkbox"/> (IVS: Inventar historische Verkehrswege) Belag: 1 <input type="checkbox"/> Hartbelag Strasse 2 <input type="checkbox"/> Hartbelag Trottoir 3 <input type="checkbox"/> 4 <input checked="" type="checkbox"/> Mergel ¹ 5 <input type="checkbox"/> Naturweg ² 6 <input type="checkbox"/> Pfad ³ Eigentum: Gemeinde	Klass. Verkehrsrichtplan: - Waldstrasse mit Fahrverbot - best. Wanderweg			
Kriterien zum Wanderwegabschnitt: Aussicht: <input checked="" type="checkbox"/> im Wald <input type="checkbox"/> nähere Umgebung <input type="checkbox"/> weitere Umgebung <input type="checkbox"/> Fernsicht Wald: <input type="checkbox"/> kein <input checked="" type="checkbox"/> vorhanden <input type="checkbox"/> Waldrand Motorverkehr: <input checked="" type="checkbox"/> frei <input type="checkbox"/> gelegentlich <input type="checkbox"/> regelmässig Biker: <input checked="" type="checkbox"/> kaum <input type="checkbox"/> gelegentlich <input type="checkbox"/> regelmässig				
Weitere Hinweise des Wegabschnittverantwortlichen: - Pflege: Regen spült Mergelbelag z.T. weg				

Abschnittprofil



Fotos

Wegabschnitt auf Google-Street-View einsehbar



425: Aufstieg



425: nach Aufstieg

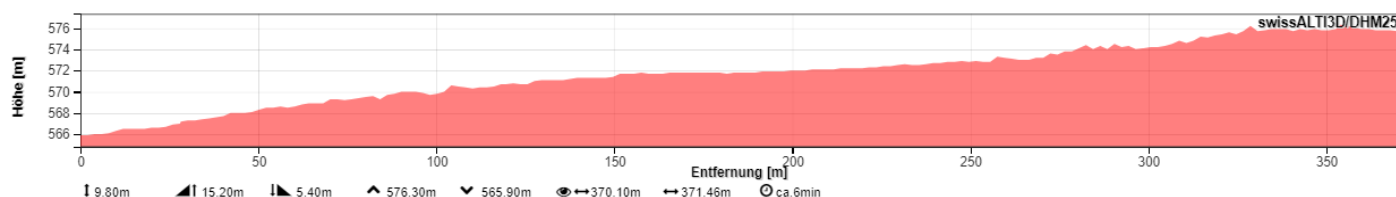


425: Zufahrt Austrittsstollene

Wanderweginventar Gemeinde Wohlen

Abschnitt 451	Illiswilwald Westseite	Aufnahme: 20.07.2020	Beat Frei
Wegbreite: 3.0 m	Weglänge: 371 m	Davon in Siedlungsgebiet: 0 m	Gefälle: < 6 %
IVS: Ja: <input type="checkbox"/> Nein: <input checked="" type="checkbox"/> (IVS: Inventar historische Verkehrswege) Belag: 1 <input type="checkbox"/> Hartbelag Strasse 2 <input type="checkbox"/> Hartbelag Trottoir 3 <input type="checkbox"/> 4 <input type="checkbox"/> Mergel ¹ 5 <input checked="" type="checkbox"/> Naturweg ² 6 <input type="checkbox"/> Pfad ³ Eigentum: Gemeinde	Klass. Verkehrsrichtplan: - Waldstrasse mit Fahrverbot - best. Wanderweg		
Kriterien zum Wanderwegabschnitt: Aussicht: <input checked="" type="checkbox"/> im Wald <input type="checkbox"/> nähere Umgebung <input type="checkbox"/> weitere Umgebung <input type="checkbox"/> Fernsicht Wald: <input type="checkbox"/> kein <input checked="" type="checkbox"/> vorhanden <input type="checkbox"/> Waldrand Motorverkehr: <input checked="" type="checkbox"/> frei <input type="checkbox"/> gelegentlich <input type="checkbox"/> regelmässig Biker: <input type="checkbox"/> kaum <input checked="" type="checkbox"/> gelegentlich <input type="checkbox"/> regelmässig			
Weitere Hinweise des Wegabschnittverantwortlichen:			

Abschnittprofil



Fotos

Wegabschnitt auf Google-Street-View einsehbar

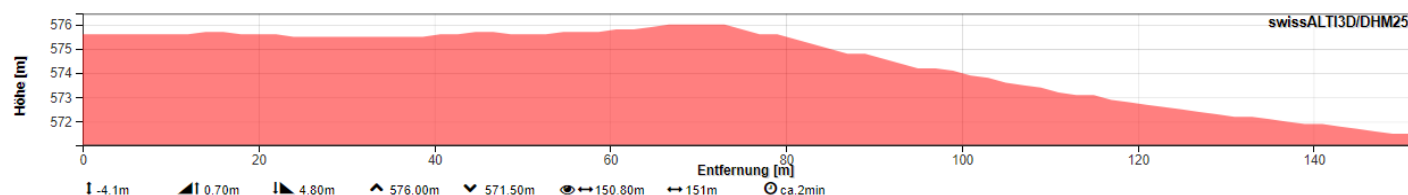


451: nach Abzweigung Abschnitt 423

Wanderweginventar Gemeinde Wohlen

Abschnitt 452	Grubeweg Ost	Aufnahme: 13.10.2020	Beat Frei
Wegbreite: 3.0 m	Weglänge: 151 m	Davon in Siedlungsgebiet: 0 m	Gefälle: < 6 %
IVS: Ja: <input type="checkbox"/> Nein: <input checked="" type="checkbox"/> (IVS: Inventar historische Verkehrswege) Belag: 1 <input type="checkbox"/> Hartbelag Strasse 2 <input type="checkbox"/> Hartbelag Trottoir 3 <input type="checkbox"/> 4 <input checked="" type="checkbox"/> Mergel ¹ 5 <input type="checkbox"/> Naturweg ² 6 <input type="checkbox"/> Pfad ³ Eigentum: Gemeinde	Klass. Verkehrsrichtplan: - Weg ohne Erschliessung - best. Wanderweg		
Kriterien zum Wanderwegabschnitt: Aussicht: <input type="checkbox"/> im Wald <input type="checkbox"/> nähere Umgebung <input type="checkbox"/> weitere Umgebung <input checked="" type="checkbox"/> Fernsicht Wald: <input checked="" type="checkbox"/> kein <input type="checkbox"/> vorhanden <input type="checkbox"/> Waldrand Motorverkehr: <input type="checkbox"/> frei <input checked="" type="checkbox"/> gelegentlich <input type="checkbox"/> regelmässig Biker: <input type="checkbox"/> kaum <input checked="" type="checkbox"/> gelegentlich <input type="checkbox"/> regelmässig			
Weitere Hinweise des Wegabschnittverantwortlichen:			

Abschnittprofil



Fotos

Wegabschnitt auf Google-Street-View einsehbar



452: Waldausgang



452: Abzweigung Illiswil

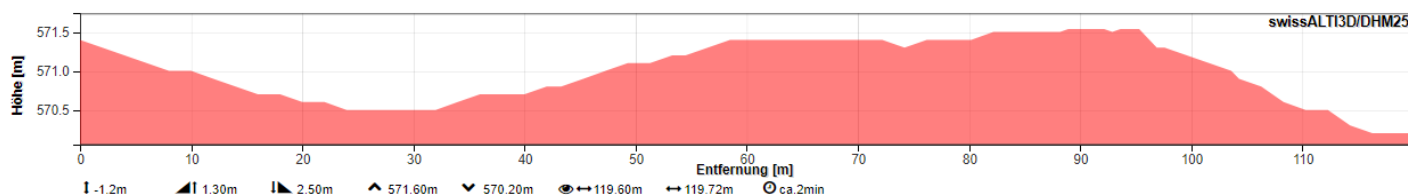


452: Vor Illiswil

Wanderweginventar Gemeinde Wohlen

Abschnitt 453	Grubeweg West	Aufnahme: 13.10.2020	Beat Frei
Wegbreite: 3.0 m	Weglänge: 120 m	Davon in Siedlungsgebiet: 0 m	Gefälle: < 6 %
IVS: Ja: <input type="checkbox"/> Nein: <input checked="" type="checkbox"/> (IVS: Inventar historische Verkehrswege) Belag: 1 <input checked="" type="checkbox"/> Hartbelag Strasse 2 <input type="checkbox"/> Hartbelag Trottoir 3 <input type="checkbox"/> 4 <input type="checkbox"/> Mergel ¹ 5 <input type="checkbox"/> Naturweg ² 6 <input type="checkbox"/> Pfad ³ Eigentum: Gemeinde	Klass. Verkehrsrichtplan: - Hauszufahrt - best. Wanderweg		
Kriterien zum Wanderwegabschnitt: Aussicht: <input type="checkbox"/> im Wald <input checked="" type="checkbox"/> nähere Umgebung <input type="checkbox"/> weitere Umgebung <input type="checkbox"/> Fernsicht Wald: <input checked="" type="checkbox"/> kein <input type="checkbox"/> vorhanden <input type="checkbox"/> Waldrand Motorverkehr: <input type="checkbox"/> frei <input checked="" type="checkbox"/> gelegentlich <input type="checkbox"/> regelmässig Biker: <input type="checkbox"/> kaum <input checked="" type="checkbox"/> gelegentlich <input type="checkbox"/> regelmässig			
Weitere Hinweise des Wegabschnittverantwortlichen:			

Abschnittprofil



Fotos

Wegabschnitt auf Google-Street-View einsehbar



453: Illiswil Eingang Ost

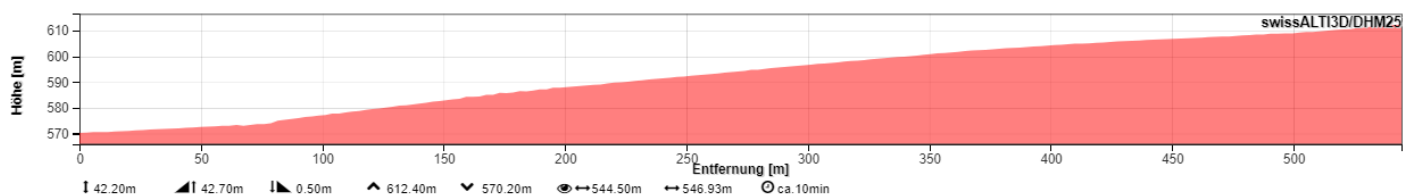


453: Illiswil, Einmündung Kantonsstrasse

Wanderweginventar Gemeinde Wohlen

Abschnitt 454	Lochholzstrasse	Aufnahme: 20.07.2020	Beat Frei
Wegbreite: 3.0 m	Weglänge: 546 m	Davon in Siedlungsgebiet: 102 m	Gefälle: > 6 %
IVS: Ja: <input checked="" type="checkbox"/> Nein: <input type="checkbox"/> (IVS: Inventar historische Verkehrswege) Belag: 1 <input checked="" type="checkbox"/> Hartbelag Strasse 2 <input type="checkbox"/> Hartbelag Trottoir 3 <input type="checkbox"/> 4 <input type="checkbox"/> Mergel ¹ 5 <input type="checkbox"/> Naturweg ² 6 <input type="checkbox"/> Pfad ³ Eigentum: Gemeinde	Klass. Verkehrsrichtplan: - Hauszufahrt - kant. Veloausweichroute - best. Wanderweg		
Kriterien zum Wanderwegabschnitt: Aussicht: <input type="checkbox"/> im Wald <input type="checkbox"/> nähere Umgebung <input type="checkbox"/> weitere Umgebung <input checked="" type="checkbox"/> Fernsicht Wald: <input checked="" type="checkbox"/> kein <input type="checkbox"/> vorhanden <input type="checkbox"/> Waldrand Motorverkehr: <input type="checkbox"/> frei <input type="checkbox"/> gelegentlich <input checked="" type="checkbox"/> regelmässig Biker: <input type="checkbox"/> kaum <input checked="" type="checkbox"/> gelegentlich <input type="checkbox"/> regelmässig			
Weitere Hinweise des Wegabschnittverantwortlichen: - Die ersten 70 m entlang der Kantonsstrasse ist ein Trottoir.			

Abschnittprofil



Fotos

x Wegabschnitt auf Google-Street-View einsehbar



454: Abzweigung Lochholz

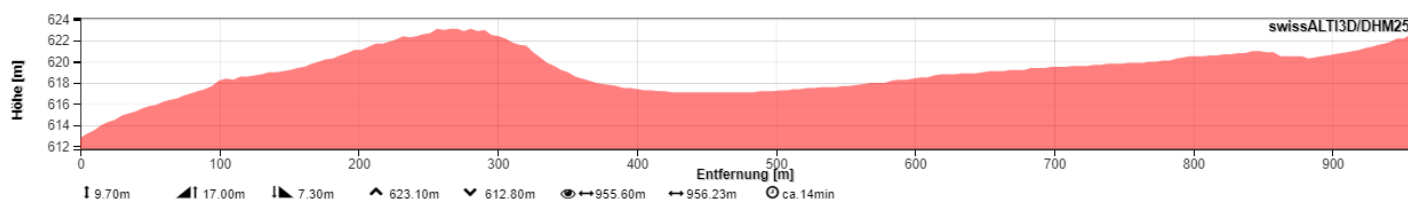


454: Aufstieg Lochholz

Wanderweginventar Gemeinde Wohlen

Abschnitt 455	Lochholzweg	Aufnahme: 20.07.2020	Beat Frei
Wegbreite: 3.0 m	Weglänge: 956 m	Davon in Siedlungsgebiet: 0 m	Gefälle: < 6 %
IVS: Ja: <input checked="" type="checkbox"/> Nein: <input type="checkbox"/> (IVS: Inventar historische Verkehrswege) Belag: 1 <input type="checkbox"/> Hartbelag Strasse 2 <input type="checkbox"/> Hartbelag Trottoir 3 <input type="checkbox"/> 4 <input checked="" type="checkbox"/> Mergel ¹ 5 <input type="checkbox"/> Naturweg ² 6 <input type="checkbox"/> Pfad ³ Eigentum: Gemeinde	Klass. Verkehrsrichtplan: - Weg ohne Erschliessung - kant. Veloausweichroute - best. Wanderweg		
Kriterien zum Wanderwegabschnitt: Aussicht: <input type="checkbox"/> im Wald <input type="checkbox"/> nähere Umgebung <input checked="" type="checkbox"/> weitere Umgebung <input type="checkbox"/> Fernsicht Wald: <input type="checkbox"/> kein <input checked="" type="checkbox"/> vorhanden <input type="checkbox"/> Waldrand Motorverkehr: <input type="checkbox"/> frei <input checked="" type="checkbox"/> gelegentlich <input type="checkbox"/> regelmässig Biker: <input type="checkbox"/> kaum <input checked="" type="checkbox"/> gelegentlich <input type="checkbox"/> regelmässig			
Weitere Hinweise des Wegabschnittverantwortlichen: - 175 m des süd-östlichen Wegabschnitts verlaufen im Wald.			

Abschnittprofil



Fotos

Wegabschnitt auf Google-Street-View einsehbar



455: Abzweigung Lochholz



455: im Wald

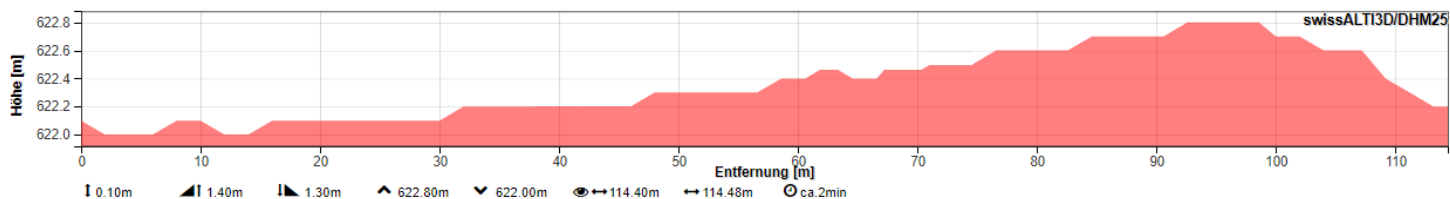


455: Murzelenfeld

Wanderweginventar Gemeinde Wohlen

Abschnitt 456	Murzelen Ost	Aufnahme: 13.10.2020	Beat Frei
Wegbreite: 3.0 m	Weglänge: 115 m	Davon in Siedlungsgebiet: 115 m	Gefälle: < 6 %
IVS: Ja: <input checked="" type="checkbox"/> Nein: <input type="checkbox"/> <small>(IVS: Inventar historische Verkehrswege)</small> Belag: 1 <input checked="" type="checkbox"/> Hartbelag Strasse 2 <input type="checkbox"/> Hartbelag Trottoir 3 <input type="checkbox"/> 4 <input type="checkbox"/> Mergel ¹ 5 <input type="checkbox"/> Naturweg ² 6 <input type="checkbox"/> Pfad ³ Eigentum: Gemeinde	Klass. Verkehrsrichtplan: - Weg ohne Erschliessung - kant. Veloausweichroute - best. Wanderweg		
Kriterien zum Wanderwegabschnitt: Aussicht: <input type="checkbox"/> im Wald <input checked="" type="checkbox"/> nähere Umgebung <input type="checkbox"/> weitere Umgebung <input type="checkbox"/> Fernsicht Wald: <input checked="" type="checkbox"/> kein <input type="checkbox"/> vorhanden <input type="checkbox"/> Waldrand Motorverkehr: <input type="checkbox"/> frei <input checked="" type="checkbox"/> gelegentlich <input type="checkbox"/> regelmässig Biker: <input type="checkbox"/> kaum <input checked="" type="checkbox"/> gelegentlich <input type="checkbox"/> regelmässig			
Weitere Hinweise des Wegabschnittverantwortlichen:			

Abschnittprofil



Fotos

Wegabschnitt auf Google-Street-View einsehbar



456: Murzelenfeld West

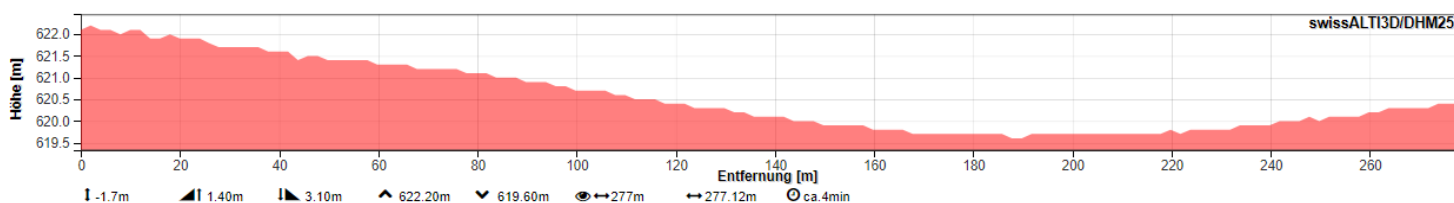


456: Murzelen Ost

Wanderweginventar Gemeinde Wohlen

Abschnitt 457	Murzelen Mitte	Aufnahme: 13.10.2020	Beat Frei
Wegbreite: 1.5 m	Weglänge: 277 m	Davon in Siedlungsgebiet: 277 m	Gefälle: < 6 %
IVS: Ja: <input checked="" type="checkbox"/> Nein: <input type="checkbox"/> <small>(IVS: Inventar historische Verkehrswege)</small> Belag: 1 <input type="checkbox"/> Hartbelag Strasse 2 <input checked="" type="checkbox"/> Hartbelag Trottoir 3 <input type="checkbox"/> 4 <input type="checkbox"/> Mergel ¹ 5 <input type="checkbox"/> Naturweg ² 6 <input type="checkbox"/> Pfad ³ Eigentum: Kanton	Klass. Verkehrsrichtplan: - Kantonsstrasse - Aufwertung Ortsdurchfahrt - Velomassnahmenbedarf I - best. Wanderweg Aufwertung Ortsdurchfahrt (Massnahme 54); Veloroute Murzelen - Innerberg, Massnahmentyp I (innerhalb bestehendem Strassenraum, Massnahme 119)		
Kriterien zum Wanderwegabschnitt: Aussicht: <input type="checkbox"/> im Wald <input checked="" type="checkbox"/> nähere Umgebung <input type="checkbox"/> weitere Umgebung <input type="checkbox"/> Fernsicht Wald: <input checked="" type="checkbox"/> kein <input type="checkbox"/> vorhanden <input type="checkbox"/> Waldrand Motorverkehr: <input type="checkbox"/> frei <input type="checkbox"/> gelegentlich <input checked="" type="checkbox"/> regelmässig Biker: <input type="checkbox"/> kaum <input type="checkbox"/> gelegentlich <input checked="" type="checkbox"/> regelmässig			
Weitere Hinweise des Wegabschnittverantwortlichen:			

Abschnittprofil



Fotos

Wegabschnitt auf Google-Street-View einsehbar



457: Murzelen Ost



457: Poschihaltstelle Dorf

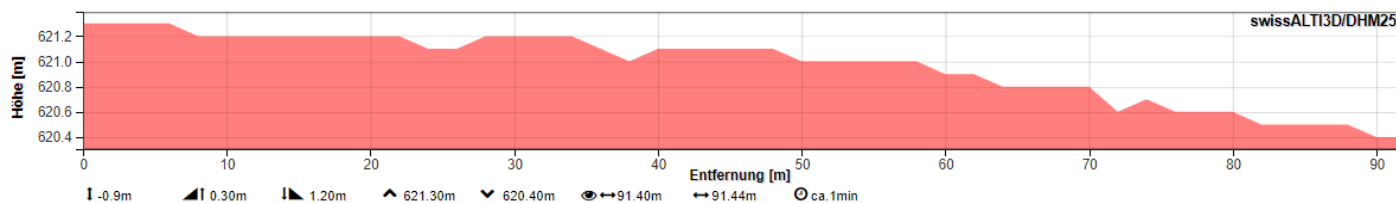


457: Abzweigung Abschnitt 413

Wanderweginventar Gemeinde Wohlen

Abschnitt 458	Murzelen Sternen	Aufnahme: 13.10.2020	Beat Frei
Wegbreite: 1.5 m	Weglänge: 91 m	Davon in Siedlungsgebiet: 91 m	Gefälle: < 6 %
IVS: Ja: <input checked="" type="checkbox"/> Nein: <input type="checkbox"/> <small>(IVS: Inventar historische Verkehrswege)</small> Belag: 1 <input type="checkbox"/> Hartbelag Strasse 2 <input checked="" type="checkbox"/> Hartbelag Trottoir 3 <input type="checkbox"/> 4 <input type="checkbox"/> Mergel ¹ 5 <input type="checkbox"/> Naturweg ² 6 <input type="checkbox"/> Pfad ³ Eigentum: Kanton	Klass. Verkehrsrichtplan: - Kantonsstrasse - Aufwertung Ortsdurchfahrt - Velomassnahmenbedarf I - best. Wanderweg Aufwertung Ortsdurchfahrt (Massnahme 54); Veloroute Murzelen - Innerberg, Massnahmentyp I (innerhalb bestehendem Strassenraum, Massnahme 119)		
Kriterien zum Wanderwegabschnitt: Aussicht: <input type="checkbox"/> im Wald <input checked="" type="checkbox"/> nähere Umgebung <input type="checkbox"/> weitere Umgebung <input type="checkbox"/> Fernsicht Wald: <input checked="" type="checkbox"/> kein <input type="checkbox"/> vorhanden <input type="checkbox"/> Waldrand Motorverkehr: <input type="checkbox"/> frei <input type="checkbox"/> gelegentlich <input checked="" type="checkbox"/> regelmässig Biker: <input type="checkbox"/> kaum <input type="checkbox"/> gelegentlich <input checked="" type="checkbox"/> regelmässig			
Weitere Hinweise des Wegabschnittverantwortlichen:			

Abschnittprofil



Fotos

Wegabschnitt auf Google-Street-View einsehbar



458: Murzelen Sternen